

AREE SVANTAGGIATE - Attività istruttoria ANNO 2012

81 – Callabiana (BI)

TITOLO DEL PROGETTO: Callabiana Network – implemento ambiti turistico-sportivo-sociale-economico con adeguamenti strutture e viabilità

DATI GENERALI

macroarea	VDA	
comune aggregato	NO	
aggregazione temporanea di comuni	NO	
soggetto legittimato	SI	
rispetto del termine di presentazione delle domande	SI	
data spedizione	A/R18.06.2012	
data e protocollo DAR	27.06 n. 5259	
formato cartaceo	SI	
formato elettronico	SI	Via e mail

LIVELLO DI PROGETTAZIONE

progetto preliminare (opere)	SI	
studio di fattibilità (servizi)		

DOCUMENTAZIONE

Domanda	SI Sindaco CI	
compilazione all. 1 (autocertificazione requisiti generali)	SI Sindaco CI	
compilazione all. 2 (documento unico per aggregazioni)		
compilazione all. 3 (scheda identificativa del progetto)	SI Sindaco CI	
compilazione all. 4 (scheda analisi dei costi)	SI	
compilazione all. 4B (scheda analisi dei costi per ambito)	SI Responsabile progetto CI	
compilazione all. 5 (autocertificazione copertura cofinanziamento)	SI	
delibera comunale approvazione progetto	Delibera di Giunta n.11 13/06 del Sindaco	
delibera comunale garanzia cofinanziamento	Delibera di Giunta n.12 13/06 del Sindaco	

FINALIZZAZIONE PROGETTO (all.1)

(3.) progetto unico	SI	
(4a.) realizzazione di infrastrutture	SI	
(4b.) organizzazione potenziamento servizi	SI	
(5.) progetto formulato per l'accesso al Fondo	SI	
(6.) finanziamento con fondi di esercizi precedenti o altre fonti di finanziamento o oggetto accesso altri contributi	NO	

AS 

leg

pubblici		
(7.) valenza sovracomunale	NO	
(8.) polifunzionalità	SI	
(9) svantaggio relativo (indicare soglia e livello)	0,468 BASSO	
(10.) ambiti di intervento (indicare lettera ambiti)	c)-d) -f)-h)-i)-j)	
(12.) costo del progetto (indicare costo)	€ 885.000,00	Imprevisti, spese di gare € 3.280,86
(13.) finanziamento richiesto (indicare cifra)	€ 770.000,00	
massimo importo finanziabile	VDA € 772.242,53	
(14.) cofinanziamento (indicare cifra, percentuale, cofinanziatori)	€ 115.000,00 € 10.000,00 – Comune 1,13% € 90.000,00 – Regione 10,17% L. R. 18/1984 e 25/2010 € 15.000,00 – Privati 1,69%	
(15.) titolo di preferenza (indicare titolo ex art.6 dPCM)	SI	
(19.) tempi e fasi di realizzazione	SI 39 mesi	
AGGREGAZIONE (all.2)		
individuazione comune capofila		
elenco comuni aggregati		
PRIORITA' (all. 3 sez. 5)		
livello di svantaggio (indicare soglia e livello)	0,468 BASSO	
valenza sovracomunale	NO	
polifunzionalità	SI	
cofinanziamento	SI	
ambiti articolo 3, comma 1	C)-D) -F)-H)-I)- J)	
DESCRIZIONE PROGETTO (all. 3 sez. 7)		
tipologia	infrastrutture	
area interessata	comunale	
cronoprogramma (entro 48 mesi opere, 24 mesi servizi)	39 mesi	
modalità attuazione opere	Appalto - lavori in economia	
modalità attuazione servizi	Acquisto beni	
ANALISI DEI COSTI DI REALIZZAZIONE (all. 4)		
quadro economico	SI	Imprevisti, spese di gare € 3.280,86
fonti di finanziamento per tipologia	SI	
elenco sommario voci di spesa	SI	
importo richiesto	€ 770.000,00	

Handwritten signature and initials, including a large 'G' on the right side.

COSTI PER AMBITO (all. 4 foglio B)		
A)		
B)		
C) servizi scolastici	SI	
D) servizi di trasporto per favorire l'accesso ai servizi pubblici	SI	
E)		
F) miglioramento della viabilità comunale e intercomunale	SI	
G)		
H) servizi di telecomunicazione	SI	
I) progettazione e realizzazione di interventi per la valorizzazione e salvaguardia dell'ambiente e la promozione dell'uso delle energie alternative	SI	
J) promozione del turismo, del settore primario, delle attività artigianali tradizionali e del commercio dei prodotti di prima necessità	SI	
K)		

VALUTAZIONE TECNICA PROGETTO

Il progetto si articola in 22 interventi di cui il principale consiste nel cablaggio elettrico e nella rete wi-fi per tutto il paese (157 abitanti). Altri interventi di maggior rilievo: 4 aree di parcheggio, realizzazione centro benessere, acquisto scuolabus, mezzo comunale, mezzo protezione civile, copertura del campo bocce, pulizia asta torrente etc. Sono anche previsti 5.000 euro per bandi per lo sviluppo imprenditoriale, commerciale e dell'artigianato. È prevista l'acquisizione di aree per la quale non sono esposti importi. Il basso livello degli elaborati rappresenta un elemento di criticità. Si dovrà attentamente monitorare la progettazione definitiva e le prime fasi esecutive, così come il rispetto dei tempi e di tutti gli elaborati e gli approfondimenti richiesti dalla normativa sulle opere pubbliche. Manca infatti la valutazione dei tempi per le autorizzazioni e per la realizzazione degli espropri: poiché il completamento delle relative procedure potrebbe comportare una dilatazione dei tempi del progetto oltre i 48 mesi consentiti ed indicati come tempo di realizzazione dell'intervento, il Comune, acquisite le autorizzazioni e completati gli espropri, dovrà chiedere l'autorizzazione all'avvio del progetto alla Regione che effettua il monitoraggio, per consentire di valutare se sussistono i tempi per la realizzazione.

Il Comune ha chiarito che la Regione, ai sensi della L. R. n°18/1984 e 25/2010, ha concesso in data 12.6.2011 un mutuo agevolato della durata di 15 anni per l'importo di € 90.000,00 relativamente ad una parte degli interventi che riguardano i parcheggi.

L'importo del progetto ammissibile ammonta a € 885.000,00

L'importo del cofinanziamento ammonta a € 115.000,00

L'importo del progetto finanziabile ammonta a € 885.000,00 – € 115.000,00 = € 770.000,00


Parametri	Condizione	Punteggio relativo	Punteggio complessivo
a) svantaggio relativo dell'area cui il progetto afferisce (Il calcolo per l'indicatore di svantaggio nonché per l'attribuzione del punteggio ai fini della graduatoria viene illustrato nella Tabella A allegata al presente d.P.C.M.)	Massimo svantaggio	50	Max 50
	Medio svantaggio	30	
	Basso svantaggio	20	
b) valenza sovra comunale del progetto	aggregazioni di due comuni confinanti	10	Max 20
	aggregazione di tre comuni confinanti	12	
	aggregazione di tre comuni confinanti e uno non confinante	13	
	aggregazione di quattro comuni confinanti	15	
	aggregazione di quattro comuni confinanti e uno non confinante	16	
	aggregazione di cinque o più comuni confinanti	20	
c) polifunzionalità dell'intervento	Intervento che riguarda almeno due ambiti previsti	5	Max 15
	Intervento che riguarda tre ambiti previsti	15	
d) cofinanziamento da parte di soggetti pubblici o privati di entità complessivamente non inferiore al 10% del valore dichiarato del progetto	Quota di cofinanziamento inferiore al 10%	0	Max 10
	Percentuali di cofinanziamento pari o superiori al 10% ma inferiori al 30%	6	
	Quote di cofinanziamento pari o superiori al 30%	10	
e) Interventi che riguardano almeno un ambito di cui al comma 1, lettera e) articolo 5 dPCM (no lettere f, h, j)..	C) D) I)	5	Max 5
Totale		46	100

Roma, 5 settembre 2012

La Commissione di valutazione


Il Presidente

Cons. C. Mauceri




I Commissari


Cons. C. Zaccaria




Ing. F. Guiducci



Dr. M. Gasparin



Prof. A. Santuari



Il Segretario

Dr. M. Pecci

