

AREE SVANTAGGIATE - Attività istruttoria ANNO 2012**71 – Taibon Agordino (BL)**

TITOLO DEL PROGETTO: Potenziamento dei servizi sociali e scolastici su aree territoriali svantaggiate mediante la realizzazione di strutture di aggregazione, con valorizzazione dell'ambiente e promozione per la diffusione dell'uso delle energie alternative.

DATI GENERALI

macroarea	TAA	
comune aggregato	NO	
aggregazione temporanea di comuni	NO	
soggetto legittimato	SI	
rispetto del termine di presentazione delle domande	SI	
data spedizione	Corriere 18/06 arrivata il 19/06	
data e protocollo DAR	20.06 n. 4898	
formato cartaceo	SI	
formato elettronico	SI	CD

LIVELLO DI PROGETTAZIONE

progetto preliminare (opere)	SI	
studio di fattibilità (servizi)		

DOCUMENTAZIONE

Domanda	SI Sindaco CI	
compilazione all. 1 (autocertificazione requisiti generali)	SI Sindaco CI	
compilazione all. 2 (documento unico per aggregazioni)		
compilazione all. 3 (scheda identificativa del progetto)	SI Sindaco CI	
compilazione all. 4 (scheda analisi dei costi)	SI	
compilazione all. 4B (scheda analisi dei costi per ambito)	SI Responsabile dell'ufficio tecnico CI	
compilazione all. 5 (autocertificazione copertura cofinanziamento)	SI Sindaco CI	
delibera comunale approvazione progetto	Delibera di Giunta n.40 14.06.2012, copia conforme del segretario comunale	
delibera comunale garanzia cofinanziamento	Delibera di Giunta n.41 14.06.2012, copia conforme del segretario comunale	

FINALIZZAZIONE PROGETTO (all.1)

(3.) progetto unico	SI	
(4a.) realizzazione di infrastrutture	SI	
(4b.) organizzazione potenziamento servizi	NO	
(5.) progetto formulato per l'accesso al Fondo	SI	



(6.) finanziamento con fondi di esercizi precedenti o altre fonti di finanziamento o oggetto accesso altri contributi pubblici	NO	
(7.) valenza sovracomunale	NO	
(8.) polifunzionalità	SI	
(9) svantaggio relativo (indicare soglia e livello)	0,537 MEDIO	
(10.) ambiti di intervento (indicare lettera ambiti)	a) -c) -g)- i)	
(12.) costo del progetto (indicare costo)	€ 408.000,00	
(13.) finanziamento richiesto (indicare cifra)	€ 358.939,69	
massimo importo finanziabile	TAA € 358.939,69	
(14.) cofinanziamento (indicare cifra, percentuale, cofinanziatori)	SI 12,02% Comune	
(15.) titolo di preferenza (indicare titolo ex art.6 dPCM)	NO	
(19.) tempi e fasi di realizzazione	SI 21 mesi	
AGGREGAZIONE (all.2)		
individuazione comune capofila		
elenco comuni aggregati		
PRIORITA' (all. 3 sez. 5)		
livello di svantaggio (indicare soglia e livello)	0,537 MEDIO	
valenza sovracomunale	NO	
polifunzionalità	SI	
cofinanziamento	SI	
ambiti articolo 3, comma 1	SI	
DESCRIZIONE PROGETTO (all. 3 sez. 7)		
tipologia	infrastrutture	
area interessata	comunale	
cronoprogramma (entro 48 mesi opere, 24 mesi servizi)	21 mesi	
modalità attuazione opere	appalto	
modalità attuazione servizi		
ANALISI DEI COSTI DI REALIZZAZIONE (all. 4)		
quadro economico	SI	
fonti di finanziamento per tipologia	SI	
elenco sommario voci di spesa	SI	
importo richiesto	€ 358.939,69	

COSTI PER AMBITO (all. 4 foglio B)		
A) servizi socio-sanitari	SI	

B)		
C) servizi scolastici	SI	
D)		
E)		
F)		
G) diffusione dell'informatizzazione ed implementazione dei servizi di e-government	SI	
H)		
I) progettazione del turismo, del settore primario, delle attività artigianali tradizionali e del commercio dei prodotti di prima necessità	SI	
J)		
K)		

VALUTAZIONE TECNICA PROGETTO

Il presente progetto si pone l'obiettivo, tramite la realizzazione di una struttura prefabbricata in legno secondo le più moderne tecnologie di compatibilità ambientale (comprensiva delle opere di servizio e collegamento alle strutture già esistenti), di conseguire in maniera integrata i seguenti obiettivi:

- migliorare la dotazione delle infrastrutture e dei servizi scolastici, garantendo la disponibilità di un'area ludica e sportiva sempre a disposizione, da sfruttare nella programmazione scolastica ed extrascolastica delle attività per i bambini in età scolare e prescolare;
- incrementare l'esercizio di attività salutari, quale la pratica sportiva aerobica;
- fornire un punto per l'aggregazione sociale giovanile;
- fornire alla popolazione, in generale, un punto di riunione e di aggregazione, valorizzando le numerose forme di associazionismo locale e dei gruppi di volontariato;
- favorire l'alfabetizzazione informatica della popolazione e delle associazioni, tramite la disponibilità di una saletta informatizzata (access point);
- promuovere l'utilizzo di fonti energetiche rinnovabili, installando un impianto fotovoltaico per coprire il fabbisogno energetico della nuova struttura in progetto e dell'esistente campo di calcio, con i relativi spogliatoi e impianto d'illuminazione.

Il progetto risulta ben integrato e formulato. Dagli elaborati relativi al PRG forniti non si riesce (per scala e qualità) a capire perfettamente, ma sembra che esistano sulle aree oggetto dell'intervento delle fasce o zone di rispetto e tutela, anche se per una limitata area; tenendo anche presente la vicinanza al Torrente Tegnás e il conseguente potenziale rischio di alluvione insito in ogni corso d'acqua di montagna, si rende necessaria una verifica in merito alla compatibilità delle aree individuate nel progetto con i rischi idraulici e da frana eventualmente indicati nel PAI.

Sono indicati accordi bonari per un 3% (art. 240 del d. lgs. 163/2006) pari a € 9.569,95.

Il Comune, completato l'iter autorizzativo per tutte le problematiche evidenziate e l'acquisizione delle aree, dovrà chiedere l'autorizzazione all'avvio del progetto alla Regione Veneto che effettua il

monitoraggio, per consentire di valutare se sussistano i tempi per la realizzazione.

Le spese tecniche di progettazione (intorno al 10%) e i contenuti e l'articolazione del quadro economico sembrano congrui.

L'importo del progetto ammissibile ammonta a € 408.000,00

L'importo del cofinanziamento è pari a € 49.060,31

L'importo del finanziamento è € (408.000,00 – 49.060,00) = € 358.939,69

Handwritten signature and initials in black ink, located at the bottom right of the page. The signature appears to be 'B. N. Trip'.


Parametri	Condizione	Punteggio relativo	Punteggio complessivo
a) svantaggio relativo dell'area cui il progetto afferisce (Il calcolo per l'indicatore di svantaggio nonché per l'attribuzione del punteggio ai fini della graduatoria viene illustrato nella Tabella A allegata al presente d.P.C.M.)	Massimo svantaggio	50	Max 50
	Medio svantaggio	30	
	Basso svantaggio	20	
b) valenza sovra comunale del progetto	aggregazioni di due comuni confinanti	10	Max 20
	aggregazione di tre comuni confinanti	12	
	aggregazione di tre comuni confinanti e uno non confinante	13	
	aggregazione di quattro comuni confinanti	15	
	aggregazione di quattro comuni confinanti e uno non confinante	16	
	aggregazione di cinque o più comuni confinanti	20	
c) polifunzionalità dell'intervento	Intervento che riguarda almeno due ambiti previsti	5	Max 15
	Intervento che riguarda tre ambiti previsti	15	
d) cofinanziamento da parte di soggetti pubblici o privati di entità complessivamente non inferiore al 10% del valore dichiarato del progetto	Quota di cofinanziamento inferiore al 10%	0	Max 10
	Percentuali di cofinanziamento pari o superiori al 10% ma inferiori al 30%	6	
	Quote di cofinanziamento pari o superiori al 30%	10	
e) Interventi che riguardano almeno un ambito di cui al comma 1, lettera e) articolo 5 dPCM (no lettere f, h, j)..	l) G)	5	Max 5
Totale		56	100

Roma, 5 settembre 2012

La Commissione di valutazione


Il Presidente

Cons. C. Mauceri




I Commissari

Cons. C. Zaccaria




Ing. F. Guiducci



Dr. M. Gasparin



Prof. A. Santuari



Il Segretario

Dr. M. Pecci

