

AREE SVANTAGGIATE - Attività istruttoria ANNO 2012**65 - Rocca Pietore (BL)****TITOLO DEL PROGETTO: Miglioramento della viabilità comunale: allargamento ed ammodernamento della strada comunale di Santa Maria delle Grazie****DATI GENERALI**

macroarea	TAA	
comune aggregato	NO	
aggregazione temporanea di comuni	NO	
soggetto legittimato	SI	
rispetto del termine di presentazione delle domande	SI	
data ricezione diretta o spedizione	AR 14.06.2012 22.06.2012	
data e protocollo DAR	28.06 n.5284	
formato cartaceo	SI	
formato elettronico	SI	

LIVELLO DI PROGETTAZIONE

progetto preliminare (opere)	SI	
studio di fattibilità (servizi)	NO	

DOCUMENTAZIONE

Domanda	SI Sindaco CI	
compilazione all. 1 (autocertificazione requisiti generali)	SI Sindaco	
compilazione all. 2 (documento unico per aggregazioni)		
compilazione all. 3 (scheda identificativa del progetto)	SI Sindaco	
compilazione all. 4 (scheda analisi dei costi)	SI Sindaco	
compilazione all. 4B (scheda analisi dei costi per ambito)	SI Resp. servizio tecnico CI	
compilazione all. 5 (autocertificazione copertura cofinanziamento)	SI Sindaco	€ 44.000,00
delibera comunale approvazione progetto	Delibera di Giunta n. 32 del 15.05.2012, resp. del servizio	
delibera comunale garanzia cofinanziamento	Delibera di Giunta n. 42 del 5.06.2012, resp. del servizio	

FINALIZZAZIONE PROGETTO (all.1)

(3.) progetto unico	SI	
(4a.) realizzazione di infrastrutture	SI	
(4b.) organizzazione potenziamento servizi		
(5.) progetto formulato per l'accesso al Fondo	SI	
(6.) finanziamento con fondi di esercizi precedenti o altre	NO	

fonti di finanziamento o oggetto accesso altri contributi pubblici		
(7.) valenza sovracomunale	NO	
(8.) polifunzionalità	NO	
(9) svantaggio relativo (indicare soglia e livello)	0,365 MEDIO	
(10.) ambiti di intervento (indicare lettera ambiti)	F)	
(12.) costo del progetto (indicare costo)	402.000,00	
(13.) finanziamento richiesto (indicare cifra)	358.000,00	
massimo importo finanziabile	TAA 358.939,69	
(14.) cofinanziamento (indicare cifra, percentuale, cofinanziatori)	€ 44.000,00 10.94% Comune	
(15.) titolo di preferenza (indicare titolo ex art.6 dPCM)	NO	
(19.) tempi e fasi di realizzazione	SI	
AGGREGAZIONE (all.2)		
individuazione comune capofila		
elenco comuni aggregati		
PRIORITA' (all. 3 sez. 5)		
livello di svantaggio (indicare soglia e livello)	0,365 MEDIO	
valenza sovracomunale	NO	
polifunzionalità	NO	
cofinanziamento	SI	
ambiti articolo 3, comma 1	NO	
DESCRIZIONE PROGETTO (all. 3 sez. 7)		
tipologia	infrastrutture	
area interessata	comunale	È prevista acquisizione aree per € 5.000,00
cronoprogramma (entro 48 mesi opere, 24 mesi servizi)	SI 15 mesi	
modalità attuazione opere	appalto	
modalità attuazione servizi		
ANALISI DEI COSTI DI REALIZZAZIONE (all. 4)		
quadro economico	SI	
fonti di finanziamento per tipologia	SI	
elenco sommario voci di spesa	SI	
importo richiesto	358.000,00	
COSTI PER AMBITO (all. 4 foglio B)		
A)		
B)		

C)		
D)		
E)		
F) miglioramento della viabilità comunale e intercomunale;	SI	402.000,00
G)		
H)		
I)		
J)		
K)		

VALUTAZIONE TECNICA PROGETTO

Il progetto prevede l'allargamento ed ammodernamento della strada comunale di Santa Maria delle Grazie. Il tratto interessato è interno all'abitato della località Le Grazie.

Le spese per acquisizione di aree (€ 5.000,00) che non possono essere poste a carico del Fondo, destinato esclusivamente alla realizzazione di infrastrutture e potenziamento servizi, sono a carico della quota di cofinanziamento comunale.

Poiché le procedure per l'acquisizione delle aree potrebbero comportare una dilatazione dei tempi di realizzazione del progetto oltre i 48 mesi consentiti, il Comune, completate le suddette procedure, dovrà chiedere l'autorizzazione all'avvio del progetto alla Regione che effettua il monitoraggio, per consentire di valutare se sussistono i tempi per la realizzazione.

L'importo del progetto ammissibile ammonta a € 402.000,00

L'importo del cofinanziamento è pari a € 44.000,00

L'importo del progetto finanziabile ammonta a € 358.000,00.


Parametri	Condizione	Punteggio relativo	Punteggio complessivo
a) svantaggio relativo dell'area cui il progetto afferisce (Il calcolo per l'indicatore di svantaggio nonché per l'attribuzione del punteggio ai fini della graduatoria viene illustrato nella Tabella A allegata al presente d.P.C.M.)	Massimo svantaggio	50	Max 50
	Medio svantaggio	30	
	Basso svantaggio	20	
b) valenza sovra comunale del progetto	aggregazioni di due comuni confinanti	10	Max 20
	aggregazione di tre comuni confinanti	12	
	aggregazione di tre comuni confinanti e uno non confinante	13	
	aggregazione di quattro comuni confinanti	15	
	aggregazione di quattro comuni confinanti e uno non confinante	16	
	aggregazione di cinque o più comuni confinanti	20	
c) polifunzionalità dell'intervento	Intervento che riguarda almeno due ambiti previsti	5	Max 15
	Intervento che riguarda tre ambiti previsti	15	
d) cofinanziamento da parte di soggetti pubblici o privati di entità complessivamente non inferiore al 10% del valore dichiarato del progetto	Quota di cofinanziamento inferiore al 10%	0	Max 10
	Percentuali di cofinanziamento pari o superiori al 10% ma inferiori al 30%	6	
	Quote di cofinanziamento pari o superiori al 30%	10	
e) Interventi che riguardano almeno un ambito di cui al comma 1, lettera e) articolo 5 dPCM (no lettere f, h, j)..		5	Max 5
Totale		36	100

Roma, 5 settembre 2012

La Commissione di valutazione

Il Presidente

Cons. C. Mauceri



I Commissari


Cons. C. Zaccaria




Ing. F. Guiducci



Dr. M. Gasparin



Prof. A. Santuari



Il Segretario

Dr. M. Pecci

