

AREE SVANTAGGIATE - Attività istruttoria ANNO 2012**57 - Limone sul Garda (BS)****TITOLO DEL PROGETTO:** "Passeggiando a Limone"**DATI GENERALI**

macroarea	TAA	
comune aggregato	NO	
aggregazione temporanea di comuni	NO	
soggetto legittimato	SI	
rispetto del termine di presentazione delle domande	SI	
data ricezione diretta	11.06.2012	
data e protocollo DAR	12.06 n. 4508	
formato cartaceo	SI	
formato elettronico	SI	

LIVELLO DI PROGETTAZIONE

progetto preliminare (opere)	SI	
studio di fattibilità (servizi)		

DOCUMENTAZIONE

Domanda	SI - Sindaco CI	
compilazione all. 1 (autocertificazione requisiti generali)	SI - Sindaco -	
compilazione all. 2 (documento unico per aggregazioni)		
compilazione all. 3 (scheda identificativa del progetto)	SI - Sindaco	
compilazione all. 4 (scheda analisi dei costi)	SI - Sindaco	Oneri di "coordinamento organizzativo" pari a €12.100,00
compilazione all. 4B (scheda analisi dei costi per ambito)	SI Responsabile progetto - CI	
compilazione all. 5 (autocertificazione copertura cofinanziamento)	SI - Sindaco	
delibera comunale approvazione progetto	Delibera Giunta n. 83 8.05.2012 Sindaco	
delibera comunale garanzia cofinanziamento	Delibera Giunta n. 84 8.05.2012 Sindaco	

FINALIZZAZIONE PROGETTO (all.1)

(3.) progetto unico	SI	
(4a.) realizzazione di infrastrutture	SI	
(4b.) organizzazione potenziamento servizi		
(5.) progetto formulato per l'accesso al Fondo	SI	
(6.) finanziamento con fondi di esercizi precedenti o altre fonti di finanziamento o oggetto accesso altri contributi pubblici	NO	
(7.) valenza sovracomunale	NO	
(8.) polifunzionalità	SI	

(9) svantaggio relativo (indicare soglia e livello)	BASSO 0,713	
(10.) ambiti di intervento (indicare lettera ambiti)	J) F) I) viabilità ambiente turismo	
(12.) costo del progetto (indicare costo)	€ 410.740,00	
(13.) finanziamento richiesto (indicare cifra)	€ 358.740,00	
massimo importo finanziabile	TAA € 358.939,69	
(14.) cofinanziamento (indicare cifra, percentuale, cofinanziatori)	€ 52.000,00, 12,66 %, Comune	
(15.) titolo di preferenza (indicare titolo ex art.6 dPCM)	NO	
(19.) tempi e fasi di realizzazione	SI 25 mesi	
AGGREGAZIONE (all.2)		
individuazione comune capofila		
elenco comuni aggregati		
PRIORITA' (all. 3 sez. 5)		
livello di svantaggio (indicare soglia e livello)	BASSO 0,713	
valenza sovracomunale	NO	
polifunzionalità	SI	
cofinanziamento	SI	
ambiti articolo 3, comma 1 (no F H J)	SI	
DESCRIZIONE PROGETTO (all. 3 sez. 7)		
tipologia	infrastrutture	
area interessata	comunale	
cronoprogramma (entro 48 mesi opere, 24 mesi servizi)	SI- nov. 2014	
modalità attuazione opere	appalto	
modalità attuazione servizi		
ANALISI DEI COSTI DI REALIZZAZIONE (all. 4)		
quadro economico	SI	
fonti di finanziamento per tipologia	SI	
elenco sommario voci di spesa	SI	
importo richiesto	€ 358.740,00	
COSTI PER AMBITO (all. 4 foglio B)		
A)		
B)		
C)		
D)		
E)		
F) miglioramento viabilità comunale e intercomunale	SI	Commissione: impropria
G)		

H)		
I) progettazione e realizzazione di interventi per la valorizzazione e salvaguardia dell'ambiente e promozione dell'uso delle energie alternative	SI	
J) promozione del turismo, del settore primario, delle attività artigianali tradizionali e del commercio dei prodotti di prima necessità	SI	
K)		

VALUTAZIONE TECNICA PROGETTO

Intervento che riguarda prevalentemente la sentieristica, è suddiviso in due lotti. Nel primo, prossimo al paese, viene curata l'illuminazione, mentre nel secondo si interviene sulla sistemazione del sentiero mediante opere di riprofilatura, realizzazione di muretti, passerelle e rampe.

La Commissione ritiene che l'intervento proposto non possa essere ricondotto anche all'ambito della viabilità comunale e intercomunale, in quanto tale aspetto non risulta rispondente alle caratteristiche del progetto che riguarda sentieri escursionistici non utilizzabili come viabilità ordinaria.

Vanno escluse le spese per "coordinamento organizzativo" pari a €12.100,00, in quanto destinate ad una voce non direttamente finalizzata né alla progettazione né alla realizzazione dell'intervento.

Spese non ammissibili € 12.100,00

L'importo del progetto ammissibile ammonta a € 410.740,00 - € 12.100,00 = € 398.640,00

L'importo del cofinanziamento è pari a € 52.000,00

L'importo del finanziamento è € 346.640,00

Handwritten signatures and initials in the bottom right corner of the page, including a large signature that appears to be 'AS' and other smaller initials.

Parametri	Condizione	Punteggio relativo	Punteggio complessivo
a) svantaggio relativo dell'area cui il progetto afferisce (Il calcolo per l'indicatore di svantaggio nonché per l'attribuzione del punteggio ai fini della graduatoria viene illustrato nella Tabella A allegata al presente d.P.C.M.)	Massimo svantaggio	50	Max 50
	Medio svantaggio	30	
	Basso svantaggio	20	
b) valenza sovra comunale del progetto	aggregazioni di due comuni confinanti	10	Max 20
	aggregazione di tre comuni confinanti	12	
	aggregazione di tre comuni confinanti e uno non confinante	13	
	aggregazione di quattro comuni confinanti	15	
	aggregazione di quattro comuni confinanti e uno non confinante	16	
	aggregazione di cinque o più comuni confinanti	20	
c) polifunzionalità dell'intervento	Intervento che riguarda almeno due ambiti previsti	5	Max 15
	Intervento che riguarda tre ambiti previsti	15	
d) cofinanziamento da parte di soggetti pubblici o privati di entità complessivamente non inferiore al 10% del valore dichiarato del progetto	Quota di cofinanziamento inferiore al 10%	0	Max 10
	Percentuali di cofinanziamento pari o superiori al 10% ma inferiori al 30%	6	
	Quote di cofinanziamento pari o superiori al 30%	10	
e) Interventi che riguardano almeno un ambito di cui al comma 1, lettera e) articolo 5 dPCM (no lettere f, h, j)..	l)	5	Max 5
Totale		36	100

Roma, 5 settembre 2012

La Commissione di valutazione


Il Presidente

Cons. C. Mauceri




I Commissari


Cons. C. Zaccaria




Ing. F. Guiducci



Dr. M. Gasparin



Prof. A. Santuari



Il Segretario

Dr. M. Pecci

