

**AREE SVANTAGGIATE - Attività istruttoria ANNO 2012****49 – Falcade (BL)****TITOLO DEL PROGETTO: C.I.V.I.T.A.S. “Caviola – intervento di viabilità, illuminazione, turistico, ambientale e di sicurezza”****DATI GENERALI**

macroarea	TAA	
comune aggregato	NO	
aggregazione temporanea di comuni		
soggetto legittimato	SI	
rispetto del termine di presentazione delle domande	SI	
data spedizione	19.06.2012	
data e protocollo DAR	28.06 n. 5285	
formato cartaceo	SI	
formato elettronico	SI	

**LIVELLO DI PROGETTAZIONE**

progetto preliminare (opere)	SI	
studio di fattibilità (servizi)	NO	

**DOCUMENTAZIONE**

Domanda	SI Sindaco CI	
compilazione all. 1 (autocertificazione requisiti generali)	SI Sindaco CI	
compilazione all. 2 (documento unico per aggregazioni)		
compilazione all. 3 (scheda identificativa del progetto)	SI Sindaco	
compilazione all. 4 (scheda analisi dei costi)	SI Sindaco	
compilazione all. 4B (scheda analisi dei costi per ambito)	SI, Responsabile tecnico CI	
compilazione all. 5 (autocertificazione copertura cofinanziamento)	SI	
delibera comunale approvazione progetto	Delibera di giunta n. 84 del 15 giugno 2012, Segretario comunale	
delibera comunale garanzia cofinanziamento	Delibera di Giunta n. 85 del 15 giugno 2012, Segretario comunale	

**FINALIZZAZIONE PROGETTO (all.1)**

(3.) progetto unico	SI	
(4a.) realizzazione di infrastrutture	SI	
(4b.) organizzazione potenziamento servizi	NO	
(5.) progetto formulato per l'accesso al Fondo	SI	
(6.) finanziamento con fondi di esercizi precedenti o altre fonti di finanziamento o oggetto accesso altri contributi pubblici	NO	
(7.) valenza sovracomunale	NO	
(8.) polifunzionalità	SI	



(9) svantaggio relativo (indicare soglia e livello)	MEDIO - 0,454	
(10.) ambiti di intervento (indicare lettera ambiti)	F); E); I); J)	
(12.) costo del progetto (indicare costo)	€ 395.000,00	
(13.) finanziamento richiesto (indicare cifra)	€ 355.000,00	
massimo importo finanziabile	TAA € 358.939,69	
(14.) cofinanziamento (indicare cifra, percentuale, cofinanziatori)	€ 40.000,00 10,13% Comune	
(15.) titolo di preferenza (indicare titolo ex art.6 dPCM)	NO	
(19.) tempi e fasi di realizzazione	SI - 48 mesi	
<b>AGGREGAZIONE (all.2)</b>		
individuazione comune capofila	NO	
elenco comuni aggregati		
<b>PRIORITA' (all. 3 sez. 5)</b>		
livello di svantaggio (indicare soglia e livello)	MEDIO - 0,454	
valenza sovracomunale	NO	Non si tratta di aggregazione
polifunzionalità	SI, F); E); I); J)	
cofinanziamento	SI	
ambiti articolo 3, comma 1 (NO F H J)	SI - E)	
<b>DESCRIZIONE PROGETTO (all. 3 sez. 7)</b>		
tipologia	infrastrutture	
area interessata	comunale	in parte di proprietà comunale e in parte da espropriare
cronoprogramma (entro 48 mesi opere, 24 mesi servizi)	SI - 48 mesi	
modalità attuazione opere	appalto	
modalità attuazione servizi		
<b>ANALISI DEI COSTI DI REALIZZAZIONE (all. 4)</b>		
quadro economico	SI	Acquisizione aree € 14.000,00 oltre le eventuali imposte, non finanziabili
fonti di finanziamento per tipologia	SI	
elenco sommario voci di spesa	SI	
importo richiesto	€ 355.000,00	
<b>COSTI PER AMBITO (all. 4 foglio B)</b>		
A)		
B)		
C)		
D)		
E) servizi di raccolta differenziata e di smaltimento rifiuti	SI	

F) miglioramento della viabilità comunale e intercomunale;	SI	
G)		
H)		
I) Progettazione e realizzazione di interventi per la valorizzazione e salvaguardia dell'ambiente e promozione dell'uso delle energie alternative	SI	
J) Promozione del turismo, del settore primario, delle attività artigianali tradizionali e del commercio dei prodotti di prima necessità	SI	
K)		

### **VALUTAZIONE TECNICA PROGETTO**

Il progetto interviene su una tratta viaria unitaria di circa 2.100 ml in una delle frazioni del Comune e prevede la realizzazione di un marciapiede, una piazzola turistico/informativa e una piazzola ecologica per la raccolta differenziata.

Su un successivo tratto di strada è prevista la messa in sicurezza con la realizzazione di protezioni guardrail e l'installazione di segnaletica di sicurezza e turistico informativa.

Il progettista, nella relazione tecnica, dichiara:

"Qualora, in sede di progettazione esecutiva o di ribasso d'asta, venissero ad evidenziarsi delle riduzioni di spesa, esse verranno investite nella tabellazione turistica sostituendo la cartellonistica di progetto con altra più avanzata anche eventualmente con la previsione di video-wall programmabile via rete."

Le spese per acquisizione terreni, frazionamenti, pratiche catastali (€ 14.000,00 oltre le eventuali imposte) non possono essere poste a carico del Fondo, destinato esclusivamente alla realizzazione di infrastrutture e potenziamento servizi e vanno pertanto poste a carico del cofinanziamento.

Il Comune, completato l'iter di acquisizione delle aree, dovrà chiedere l'autorizzazione all'avvio del progetto alla Regione che effettua il monitoraggio, per consentire di valutare se sussistano i tempi per la realizzazione.

**L'importo del progetto ammissibile ammonta a € 395.000,00.**


**L'importo del cofinanziamento è € 40.000,00**

**L'importo del finanziamento è € 395.000,00 - € 40.000,00 = € 355.000,00**


Parametri	Condizione	Punteggio relativo	Punteggio complessivo
a) svantaggio relativo dell'area cui il progetto afferisce (Il calcolo per l'indicatore di svantaggio nonché per l'attribuzione del punteggio ai fini della graduatoria viene illustrato nella Tabella A allegata al presente d.P.C.M.)	Massimo svantaggio	50	Max 50
	Medio svantaggio	30	
	Basso svantaggio	20	
b) valenza sovra comunale del progetto	aggregazioni di due comuni confinanti	10	Max 20
	aggregazione di tre comuni confinanti	12	
	aggregazione di tre comuni confinanti e uno non confinante	13	
	aggregazione di quattro comuni confinanti	15	
	aggregazione di quattro comuni confinanti e uno non confinante	16	
	aggregazione di cinque o più comuni confinanti	20	
c) polifunzionalità dell'intervento	Intervento che riguarda almeno due ambiti previsti	5	Max 15
	Intervento che riguarda tre ambiti previsti	15	
d) cofinanziamento da parte di soggetti pubblici o privati di entità complessivamente non inferiore al 10% del valore dichiarato del progetto	Quota di cofinanziamento inferiore al 10%	0	Max 10
	Percentuali di cofinanziamento pari o superiori al 10% ma inferiori al 30%	6	
	Quote di cofinanziamento pari o superiori al 30%	10	
e) Interventi che riguardano almeno un ambito di cui al comma 1, lettera e) articolo 5 dPCM (no lettere f, h, j)..	E) I)	5	Max 5
Totale		56	100


Roma, 5 settembre 2012


**La Commissione di valutazione**


**II Presidente**      Cons. C. Mauceri      

**I Commissari**

Cons. C. Zaccaria      

Ing. F. Guiducci      

Dr. M. Gasparin      

Prof. A. Santuari      

**II Segretario**      Dr. M. Pecci      