

AREE SVANTAGGIATE - Attività istruttoria ANNO 2012

38 - Canale d'Agordo (BL)

TITOLO DEL PROGETTO: Riquilificazione e potenziamento dell'area sportiva e turistico - ricreativa polifunzionale di via Lotta – 2° stralcio

DATI GENERALI

macroarea	T A A	
comune aggregato	NO	
aggregazione temporanea di comuni	NO	
soggetto legittimato	SI	
rispetto del termine di presentazione delle domande	SI	
data ricezione diretta	14.06.2012	
data e protocollo DAR	14.06 n.4632	
formato cartaceo	SI	
formato elettronico	SI	Schede e progetto via e-mail

LIVELLO DI PROGETTAZIONE

progetto preliminare (opere)	SI	
studio di fattibilità (servizi)		

DOCUMENTAZIONE

Domanda	SI Sindaco C.I.	
compilazione all. 1 (autocertificazione requisiti generali)	SI Sindaco	
compilazione all. 2 (documento unico per aggregazioni)		
compilazione all. 3 (scheda identificativa del progetto)	SI Sindaco	
compilazione all. 4 (scheda analisi dei costi)	SI Sindaco	
compilazione all. 4B (scheda analisi dei costi per ambito)	SI Resp. Tec. CI	
compilazione all. 5 (autocertificazione copertura cofinanziamento)	SI Sindaco	
delibera comunale approvazione progetto	Delibera di Giunta unica n.49 31.05.2012 Segretario comunale	
delibera comunale garanzia cofinanziamento		

FINALIZZAZIONE PROGETTO (all.1)

(3.) progetto unico	SI	
(4a.) realizzazione di infrastrutture	SI	
(4b.) organizzazione potenziamento servizi		
(5.) progetto formulato per l'accesso al Fondo	SI	
(6.) finanziamento con fondi di esercizi precedenti o altre fonti di finanziamento o oggetto accesso altri contributi pubblici	NO	Rinuncia Fondo ODI (nota 28/05/2012 prot.2956)
(7.) valenza sovracomunale	NO	interessa i diversi

		Comuni
(8.) polifunzionalità	SI	Non dichiarata dal progetto, emerge oggettivamente l'ambito sportivo, riconducibile all'ambito a) servizi socio sanitari
(9) svantaggio relativo (indicare soglia e livello)	MEDIO 0,399	
(10.) ambiti di intervento (indicare lettera ambiti)	J (turismo)	
(12.) costo del progetto (indicare costo)	€ 740.000,00	
(13.) finanziamento richiesto (indicare cifra)	€ 358.939,68	
massimo importo finanziabile	TAA 358.939,69	
(14.) cofinanziamento (indicare cifra, percentuale, cofinanziatori)	€ 381.060,32 - 51,49% Comune	
(15.) titolo di preferenza (indicare titolo ex art.6 dPCM)	NO	
(19.) tempi e fasi di realizzazione	SI 24 mesi	
AGGREGAZIONE (all.2)		
individuazione comune capofila		
elenco comuni aggregati		
PRIORITA' (all. 3 sez. 5)		
livello di svantaggio (indicare soglia e livello)	MEDIO 0,399	
valenza sovracomunale	NO	
polifunzionalità	SI	Non dichiarata dal progetto, emerge oggettivamente l'ambito sportivo, riconducibile all'ambito a) servizi socio sanitari
cofinanziamento	SI	
ambiti articolo 3, comma 2	NO	
DESCRIZIONE PROGETTO (all. 3 sez. 7)		
tipologia	infrastrutture	
area interessata	comunale	
cronoprogramma (entro 48 mesi opere, 24 mesi servizi)	SI 24 mesi	
modalità attuazione opere	appalto	
modalità attuazione servizi		
ANALISI DEI COSTI DI REALIZZAZIONE (all. 4)		
quadro economico	SI	
fonti di finanziamento per tipologia	SI	
elenco sommario voci di spesa	SI	È coincidente con l'allegato B
importo richiesto	€ 358.939,68	

COSTI PER AMBITO (all. 4 foglio B)		
A) servizi socio-sanitari;		Commissione
B)		
C)		
D)		
E)		
F)		
G)		
H)		
I)		
J) promozione del turismo, del settore primario, delle attività artigianali tradizionali e del commercio dei prodotti di prima necessità;	SI	È coincidente con l'elenco sommario di voci di spesa
K)		

VALUTAZIONE TECNICA PROGETTO

L'intervento ha per obiettivo l'implementazione dei servizi per lo sport e il tempo libero, in un'area in via Lotta a ridosso del Torrente Liera a Canale d'Agordo, la cui vocazione allo sport è già stata sancita dal PRG e presso la quale sono già stati portati a termine dei precedenti interventi di riqualificazione, in maniera, quindi, coerente e auspicata dalle politiche di sviluppo locali.

Un primo stralcio funzionale ha già trovato attuazione nel 2009-2011 e ha previsto la demolizione, ricostruzione e ampliamento degli spogliatoi, con l'inserimento di una sala polifunzionale.

Il secondo stralcio, oggetto della proposta progettuale presentata, prevede l'ulteriore ampliamento della palazzina servizi con un punto ristoro a servizio dell'area polifunzionale, il completamento della piattaforma sportiva polifunzionale sopra l'autorimessa interrata e la sistemazione definitiva degli scoperti con l'ampliamento della zona a parcheggi, un'area da gioco per i bambini e la sistemazione del parco.

Anche se non dichiarato nel progetto, emerge, oltre all'ambito J) di promozione del turismo, oggettivamente e chiaramente l'ambito sportivo, riconducibile all'ambito A) servizi socio-sanitari.

L'area dell'intervento è soggetta a vincolo ambientale per la presenza del limitrofo torrente Liera, tenendo conto che, però, per il primo lotto era stata già ottenuta la relativa autorizzazione. L'area è già destinata agli usi indicati dal progetto, che ne prevede una generale riqualificazione secondo modalità d'intervento che tendono al minimo impatto possibile, attraverso l'uso di tipologie costruttive e materiali compatibili con l'ambito territoriale che, comunque, è di tipo peri-urbano.

Dal punto di vista ambientale e dei rischi naturali, dagli elaborati progettuali risulta:

- che non sussiste alcuna problematica sotto il profilo archeologico per l'oggettiva assenza di preesistenze di tale tipo;

- che sotto il profilo idrologico ed idraulico è emersa la necessità di provvedere alla protezione in riva destra del T. Liera con l'esecuzione di una difesa "a scogliera" lungo tutta l'estensione dell'intervento, condizione che il progetto ha fatto propria (mentre il lato sinistro è già regimato con la presenza di arginatura adeguata);
- che sotto il profilo geologico l'area non pone problematiche tali da richiedere particolari approfondimenti in fase preliminare.

Il Comune dovrà chiedere autorizzazione all'Autorità di bacino competente; completato l'iter per tutte le problematiche evidenziate il Comune dovrà poi chiedere l'autorizzazione all'avvio del progetto alla Regione Veneto che effettua il monitoraggio, per consentire di valutare se sussistano i tempi per la realizzazione.

Il comune di Canale d'Agordo risulta VINCITORE al n. 12 della graduatoria definitiva del bando ODI annualità 2010/2011, per un finanziamento di € 620.000,00.

Dall'esame degli elaborati progettuali non risultano, però, sovrapposizioni con il presente progetto, che interessa altre tematiche, oggetto anche esse di un progetto presentato al fondo ODI 2011, ma sulle quali è stata espressa formale rinuncia con nota del Comune di Canale d'Agordo di prot.2956 del 28/05/2012 (acquisita agli atti).

Il quadro economico è molto sommario negli allegati.

Le spese tecniche per progettazione e direzione lavori sono di € 64.450,00, inferiori al 10 % del totale generale e sono, quindi, appropriate.

L'importo del progetto ammissibile ammonta a € 740.000,00

L'importo del cofinanziamento è pari a € 381.060,32


L'importo del finanziamento è € (740.000,00 – 381.060,32) = € 358.939,68





The image shows several handwritten signatures and initials in black ink. At the top right, there is a large, stylized signature. Below it, there are two smaller signatures, one of which appears to be 'AS'. At the bottom right, there are several more signatures and initials, including one that looks like 'R' followed by other characters.

Parametri	Condizione	Punteggio relativo	Punteggio complessivo
a) svantaggio relativo dell'area cui il progetto afferisce (Il calcolo per l'indicatore di svantaggio nonché per l'attribuzione del punteggio ai fini della graduatoria viene illustrato nella Tabella A allegata al presente d.P.C.M.)	Massimo svantaggio	50	Max 50
	Medio svantaggio	30	
	Basso svantaggio	20	
b) valenza sovra comunale del progetto	aggregazioni di due comuni confinanti	10	Max 20
	aggregazione di tre comuni confinanti	12	
	aggregazione di tre comuni confinanti e uno non confinante	13	
	aggregazione di quattro comuni confinanti	15	
	aggregazione di quattro comuni confinanti e uno non confinante	16	
	aggregazione di cinque o più comuni confinanti	20	
c) polifunzionalità dell'intervento	Intervento che riguarda almeno due ambiti previsti	5	Max 15
	Intervento che riguarda tre ambiti previsti	15	
d) cofinanziamento da parte di soggetti pubblici o privati di entità complessivamente non inferiore al 10% del valore dichiarato del progetto	Quota di cofinanziamento inferiore al 10%	0	Max 10
	Percentuali di cofinanziamento pari o superiori al 10% ma inferiori al 30%	6	
	Quote di cofinanziamento pari o superiori al 30%	10	
e) Interventi che riguardano almeno un ambito di cui al comma 1, lettera e) articolo 5 dPCM (no lettere f, h, j)..	A)	5	Max 5
Totale		50	100

Roma, 5 settembre 2012

La Commissione di valutazione

II Presidente Cons. C. Mauceri 

I Commissari Cons. C. Zaccaria 
 Ing. F. Guiducci 
 Dr. M. Gasparin 
 Prof. A. Santuari 

II Segretario Dr. M. Pecci 