

**Fondo AREE SVANTAGGIATE - Attività istruttoria Bando 2018-2020**

**01 – VDA – Alagna Valsesia (VC)**

TITOLO DEL PROGETTO		L'ORO DEL MONTE ROSA - PROGRAMMA DI VALORIZZAZIONE TURISTICA DEL PARCO MINERARIO DI KREAS	
<b>DATI GENERALI</b>			
aggregazione temporanea di comuni	NO		
data ricezione su PEC del DARA	---		
data e protocollo del comune	08/3/2021	Prot. n. 1251	
data e protocollo PEC DARA	08/3/2021	Prot. n. 3839	
ricezione e-mail ordinaria DARA			
rispetto del termine di presentazione delle domande	SI		
<b>DOCUMENTAZIONE AMMINISTRATIVA E SOTTOSCRIZIONE</b>			
domanda di finanziamento	SI	---	
compilazione all. 1 (autocertificazione requisiti generali)	SI	---	
Documento di identità	SI	---	
compilazione all. 2 (scheda identificativa del progetto)	NO	---	
compilazione all. 3 (scheda identificativa del progetto)	SI	---	
compilazione all. 4 (scheda analisi dei costi di realizzazione)	SI	---	
compilazione all. 5 (autocertificazione copertura cofinanziamento)	SI	---	
delibera comunale approvazione progetto	Delibera di G.C. n.10 del 04/3/2021		
delibera comunale garanzia cofinanziamento	---		
<b>AGGREGAZIONE</b>			
comuni aggregati	Comune		Provincia
	1)		
	2)		
	3)		
<b>AMBITI DI INTERVENTO (art.4 del dPCM del 21.9.2020)</b>			
<b>a) Progettazione e realizzazione di interventi infrastrutturali per:</b>			
1)	la valorizzazione e la salvaguardia dell'ambiente		X
2)	le ristrutturazioni e ricostruzioni edilizie (di edifici pubblici)		X
3)	il risparmio energetico e l'uso delle energie rinnovabili		

Fondo per la valorizzazione e la promozione delle aree territoriali svantaggiate confinanti con le regioni a statuto speciale

01 VDA Alagna Valsesia (VC)



4)	il miglioramento della viabilità comunale e intercomunale	
5)	la realizzazione di piste ciclabili, sentieri e parchi giochi	
<b>b) Progettazione e realizzazione di servizi</b>		
6)	socio-sanitari	
7)	di assistenza sociale	
8)	scolastici	
9)	di trasporto	
10)	di raccolta differenziata e di smaltimento rifiuti	
11)	di diffusione dell'informatizzazione ed implementazione dei servizi di e-government	
12)	di telecomunicazione;	
13)	di promozione: del turismo, del settore primario, delle attività artigianali tradizionali e del commercio dei prodotti di prima necessità;	X
14)	di sportello unico per le imprese e servizi di orientamento all'accesso ai fondi comunitari, nazionali, regionali, provinciali o comunali a sostegno delle iniziative imprenditoriali.	

#### LIVELLO E STATO DELLA PROGETTAZIONE

livello della progettazione	Progetto preliminare (opere)	Progetto completato (opere)	Studio di fattibilità (servizi)
	X		

#### DESCRIZIONE DEL PROGETTO

tipologia di intervento	Interventi infrastrutturali	Realizzazione di servizi
	X	X
carattere unitario del progetto	SI	
area interessata	comunale	prevista permuta su edificio
valenza comunale o sovracomunale del progetto	sovracomunale	
cronoprogramma	SI	
modalità attuazione per le opere	Gara d'appalto e lavori in economia	
modalità gestione/attuazione per i servizi		acquisto di beni e/o gestione mediante affidamento diretto

#### ANALISI DEI COSTI DI REALIZZAZIONE

quadro economico	SI
------------------	----



costo totale del progetto	1.400.813,00
finanziamento richiesto	1.400.813,00
Limite massimo finanziamento ammissibile	1.400.822,00

### COFINANZIAMENTO

cofinanziamento del progetto	NO	
entità del cofinanziamento	%	€
Soggetto cofinanziatore	comune	€
	altri soggetti pubblici 1)	€
	soggetti privati 1)	€

### DESCRIZIONE E VALUTAZIONE TECNICA DEL PROGETTO

Il progetto proposto è strutturato su due sotto-progetti, suddivisi in più interventi:

**Sotto progetto 1:** Ristrutturazione, recupero e messa in sicurezza dell'edificio delle macine da adibire a Museo Minerario

**Sotto progetto 2:** Messa in sicurezza e fruizione del versante che ospita le gallerie:

2.A) Interventi di messa in sicurezza delle pareti rocciose e delle aree esterne

2.B) Interventi di messa in sicurezza delle gallerie

2.C) Allestimento impianti elettrici, comunicazione, emergenza, antincendio

2.D) Allestimento tematico turistico della miniera di feldspato

#### Osservazione tecnica

In merito al sotto progetto 1, si rileva che il Comune, con nota del 24 agosto 2021, prot 2240, ha trasmesso la dichiarazione di Federico Cappiello, notaio in Borgomanero, di trasferimento a titolo di permuta dell'edificio e delle aree oggetto dell'intervento non già di proprietà comunale. L'ambito di intervento si caratterizza per la presenza di elementi di criticità (geologico, sismico e nivologico) che potrebbero interessare aree più ampie di quelle strettamente interessate dal progetto.

Per quanto sopra, nelle successive fasi di progettazione:

- si raccomandano approfondimenti (in termini geologici, sismici e nivologici) attraverso i relativi studi ed elaborati descrittivi che considerino, ai fini della sicurezza, anche fenomeni concomitanti e contemporanei (in particolare valanghivi) su tutte le aree interessate dagli interventi (ivi comprese quelle sulle quali è ipotizzabile l'allestimento di cantiere e la successiva libera frequentazione da parte di utenti);
- si segnala la necessità di una verifica del quadro economico in ordine alla computazione degli oneri della sicurezza.

Si fa presente in fine che per quanto riportato nell'allegato 3, dove si evidenzia che *i servizi verranno assegnati tramite affidamento diretto (...) come da legislazione vigente*, in caso di ricorso ad un contratto/convenzione di gestione dei servizi, gli stessi potranno essere a carico del Fondo per un periodo non superiore ai due anni.



## APPROVAZIONE DEL PROGETTO

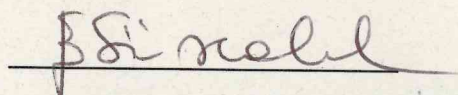
L'intervento è sviluppato al livello di fattibilità tecnico economica.  
Il costo del progetto è di 1.400.813,00 euro ed è ammesso a finanziamento per detto importo.

Roma, 9 settembre 2021

### La Commissione per la verifica di ammissibilità dei progetti

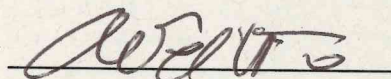
**Il Presidente**

Cons. E. Siniscalchi




**I Commissari**


Cons. G. Vetrillo



Ing. F. Guiducci



Arch. S.M. Femia



Dr. D. Formiconi

