

Presidenza del Consiglio dei Ministri Dipartimento per gli affari regionali e le autonomie
 SCHEDA RIASSUNTIVA INTERVENTI REALIZZATI CON IL FONDO AREE SVANTAGGIATE CONFINANTI
 - ANNUALITÀ 2007 -

Informazioni di carattere generale

Comune	ARSIÈ (BL)	Comune montano	SI	Abitanti	2.465	Quota (m. slm)	314
Macroarea	TAA	Aggregazione comuni	NO	Capofila			
Comuni partecipanti all'aggregazione							
Denominazione intervento realizzato		POTENZIAMENTO DEI SERVIZI E DELLE STRUTTURE SCOLASTICHE					
Ambiti di intervento		C) SERVIZI SCOLASTICI					
Costo intervento	256.091,47	Importo lavori		Somme a disposizione			
Finanziamento richiesto	247.000	Finanziamento concesso		247.000			
Cofinanziamento	9.091,47	Ente cofinanziatore	COMUNE DI ARSIÈ				
Articolazione in progetti/stralci		n. progetti	4	Importo pr.1	62.040	Descrizione 1: ACQUISTO NUOVO SCUOLABUS	
Importo pr.2: 132.762,78		Descrizione 2: ABBATTIMENTO COSTI SCOLASTICI					
Importo pr.3:	5.000	Descrizione 3: FINANZIAMENTO DI PREMI PER TESI DI LAUREA E TESINE MONOGRAFICHE RIGUARDANTI LA CULTURA LOCALE ED IL TERRITORIO COMUNALE					
Importo pr.4:	56.288,69	Descrizione 4: ACQUISTO MATERIALE ED ATTREZZATURE PER SCUOLE DELL'INFANZIA, PRIMARIE E SECONDARIE I GRADO					
Variante		Importo variante		Oggetto variante			
Opere complementari		Importo O. C.		Oggetto O. C.			
Uso delle economie		Importo economie					
Restituzione finale somme			Revoca finanziamento				
Realizzato entro i termini			Richiesta proroga termini				
1^ proroga termini realizzazione			dal		al		
Ultima proroga termini realizzazione			dal		al		
Planimetrie ed eventuali allegati progetto						Descrizione sintetica	
Pianta							
Sezione							
Foto generali						Descrizione sintetica	
Foto di dettaglio						Descrizione sintetica	
Foto delle opere di variante e/o complementari							
Note e informazioni di dettaglio							
SCHEDA NON INVIATA DAL COMUNE, REDATTA (EVIDENZIATA IN GIALLO) A CURA DEL DARA, SULLA BASE DELLE INFORMAZIONI DISPONIBILI							
Data di inaugurazione o apertura dell'opera/servizio al pubblico							

Presidenza del Consiglio dei Ministri Dipartimento per gli affari regionali e le autonomie
 SCHEDA RIASSUNTIVA INTERVENTI REALIZZATI CON IL FONDO AREE SVANTAGGIATE CONFINANTI
 - ANNUALITÀ 2007 -

Informazioni di carattere generale

Comune	ASIAGO (VI)	Comune montano	SI	Abitanti	6.391	Quota (m. slm)	1001
Macroarea	TAA	Aggregazione comuni	NO	Capofila			
Comuni partecipanti all'aggregazione							
Denominazione intervento realizzato		RECUPERO COMPENDIO IMMOBILIARE "EX CASERMA RIVA" – CENTRO SERVIZI E CASA ALLOGGIO PER ANZIANI – 2° STRALCIO					
Ambiti di intervento		B) SERVIZI DI ASSISTENZA SOCIALE					
Costo intervento	796.981,40	Importo lavori		Somme a disposizione			
Finanziamento richiesto	300.000	Finanziamento concesso		300.000			
Cofinanziamento	496.981,40	Ente cofinanziatore	COMUNE DI ASIAGO				
Articolazione in progetti/stralci	n. progetti	-	Importo pr.1		Descrizione 1:		
Importo pr.2		Descrizione 2:					
Importo pr.3		Descrizione 3:					
Variante		Importo variante		Oggetto variante			
Opere complementari		Importo O. C.		Oggetto O. C.			
Uso delle economie		Importo economie					
Restituzione finale somme		Revoca finanziamento					
Realizzato entro i termini		Richiesta proroga termini					
1^ proroga termini realizzazione		dal		al			
Ultima proroga termini realizzazione		dal		al			
Planimetrie ed eventuali allegati progetto						Descrizione sintetica	
Pianta							
Sezione							
Foto generali						Descrizione sintetica	
Foto di dettaglio						Descrizione sintetica	
Foto delle opere di variante e/o complementari							
Note e informazioni di dettaglio							
SCHEDA NON INVIATA DAL COMUNE, REDATTA (EVIDENZIATA IN GIALLO) A CURA DEL DARA, SULLA BASE DELLE INFORMAZIONI DISPONIBILI							
Data di inaugurazione o apertura dell'opera/servizio al pubblico							

Presidenza del Consiglio dei Ministri Dipartimento per gli affari regionali e le autonomie
 SCHEDA RIASSUNTIVA INTERVENTI REALIZZATI CON IL FONDO AREE SVANTAGGIATE CONFINANTI
 - ANNUALITÀ 2007 -

Informazioni di carattere generale

Comune	AURONZO DI CAD. (BL)	Comune montano	SI	Abitanti	3453	Quota (m. slm)	864
Macroarea	TAA	Aggregazione comuni	NO	Capofila			
Comuni partecipanti all'aggregazione							

Denominazione intervento realizzato RIFACIMENTO DEL VIALE PEDONALE DI VIA ROMA

Ambiti di intervento F) MIGLIORAMENTO DELLA VIABILITÀ COMUNALE E INTERCOMUNALE

Costo intervento	600.000	Importo lavori	472.736,07	Somme a disposizione	127.263,93
-------------------------	---------	----------------	------------	----------------------	------------

Finanziamento richiesto	300.000	Finanziamento concesso	300.000
-------------------------	---------	------------------------	---------

Cofinanziamento	300.000	Ente cofinanziatore	CASSA DD.PP.
-----------------	---------	---------------------	--------------

Articolazione in progetti/stralci NO	n. progetti	Importo pr.1	Descrizione 1:
Importo pr.2	Descrizione 2:		

Variante	SI	Importo variante	600.000	Oggetto variante	PERIZIA DI ASSESTAMENTO
-----------------	----	------------------	---------	------------------	-------------------------

Opere complementari	SI	Importo O. C.	107.147,11	Oggetto O. C.	BANCHINA, CAVI SCALDANTI, 2 PALI ILLUMINAZIONE, AIUOLE, PARAPETTI SUPPLEMENTARI, DISSUASORE E FINITURE VARIE
----------------------------	----	---------------	------------	---------------	--

Uso delle economie	SI	Importo economie		Economie utilizzate	
---------------------------	----	------------------	--	---------------------	--

Restituzione finale somme	NO	Revoca finanziamento	NO
---------------------------	----	----------------------	----

Realizzato entro i termini	NO	Richiesta proroga termini	SI
----------------------------	----	---------------------------	----

1^ proroga termini realizzazione		dal		al	
----------------------------------	--	-----	--	----	--

Ultima proroga termini realizzazione		dal		al	2011
--------------------------------------	--	-----	--	----	------

DESCRIZIONE SINTETICA

L'INTERVENTO È CONSISTITO ESSENZIALMENTE NEL RIFACIMENTO INTEGRALE DEL TRATTO DI VIALE PEDONALE SOVRA-STANTE LA VIA ROMA CHE DALLA PIAZZA PRINCIPALE - CHIESA DI S. GIUSTINA, ARRIVA OLTRE LA CHIESETTA DELLA MADONNA DELLE GRAZIE, PUNTANDO ESSENZIALMENTE A RENDERE PIÙ FUNZIONALE SIA IL PERCORSO SOPRAELEVATO, AUMENTANDO LA LARGHEZZA UTILE FINO A FORMARE UN VIALE PEDONALE ATTREZZATO, SIA A GARANTIRE LA SICUREZZA DEGLI ACCESSI PEDONALI PER L'ATTRAVERSAMENTO DELLA STRADA SOTTOSTANTE, CON L'INSERIMENTO DI PIATTAFORMA A QUOTA INFERIORE, COMPRESO ANCHE UNO SPAZIO AMPLIATO PER LA FERMATA IN SICUREZZA DEL BUS.

LA SEDE STRADALE È STATA INOLTRE ALLARGATA DI CA. 40 CM. CON LA CREAZIONE DI UNA BANCHINA RIALZATA DI SICUREZZA PER UNA MAGGIORE VISIBILITÀ NELL'ATTRAVERSAMENTO DEI PEDONI IN CORRISPONDENZA DEI VARI ACCESSI. PER GARANTIRE LA MASSIMA FRUIBILITÀ DELL'INTERO PERCORSO PEDONALE, È STATA INOLTRE REALIZZATA UNA RAMPA PER DISABILI E CARROZZINE.

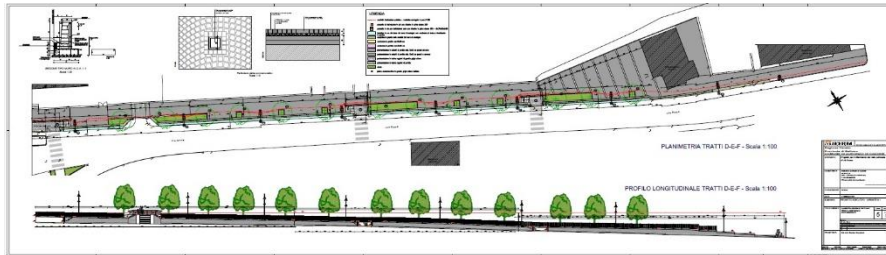
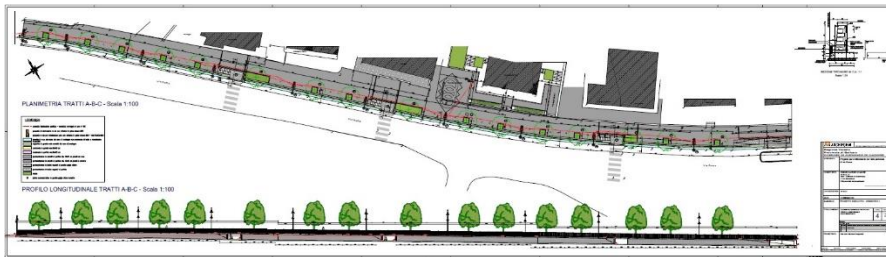
E' STATO ANCHE REALIZZATO IL NUOVO IMPIANTO DI PUBBLICA ILLUMINAZIONE CON PALI DOPPI CHE GARANTISCANO L'ILLUMINAMENTO SIA DELLA STRADA SOTTOSTANTE CHE DEL VIALE PEDONALE.

PER CONSERVARE LA MEMORIA DEI CADUTI DELLA PRIMA GUERRA MONDIALE, IN ORIGINE SEGNATA DAL NUMERO DI ALBERI PRESENTI, SONO STATE POSATE DELLE PIETRE COMMEMORATIVE IN GRANITO BIANCO ED UNA TARGA IN BRONZO A RICORDO.

SONO STATI INOLTRE INSTALLATI DEI NUOVI PARAPETTI DI PROTEZIONE IN METALLO CON DESIGN SIMILARE A QUELLO DELLA PIAZZA PRINCIPALE DI AURONZO. INFINE, SONO STATE RIPIANTUMATE ESSENZE ARBOREE A CHIOMA PER LA CREAZIONE DI ZONE D'OMBRA E REALIZZATE LUNGO LO SVILUPPO DEL VIALE, AIUOLE FIORITE O CON SEMPVERDI DI ABBELLIMENTO DELL'INTERO CONTESTO.

Planimetrie ed eventuali allegati progetto

Pianta



Sezione

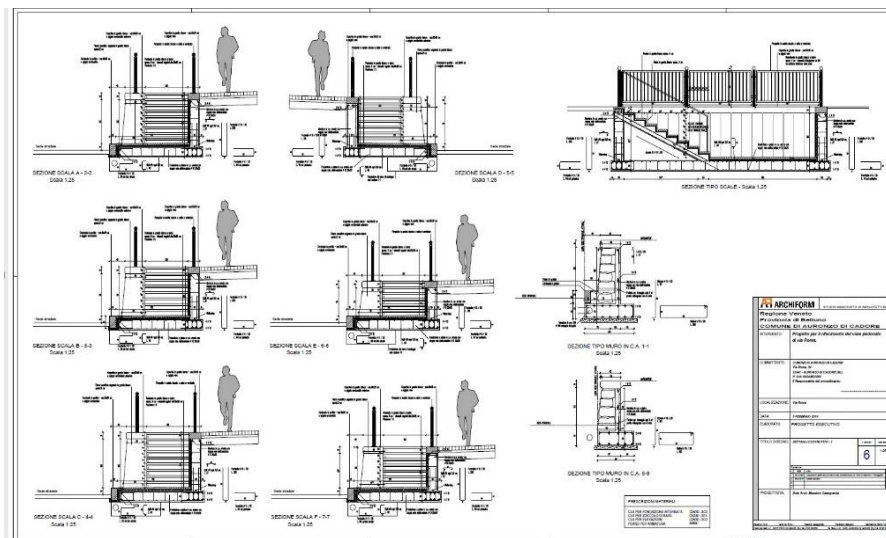
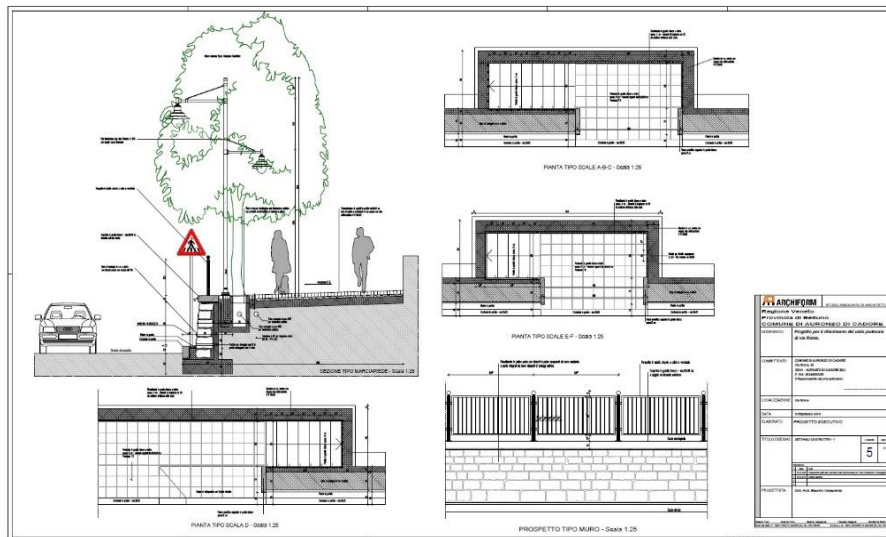






Foto generali

Descrizione sintetica



Foto di dettaglio	Descrizione sintetica
<p data-bbox="167 235 758 268">Foto delle opere di variante e/o complementari</p>   	



Note e informazioni di dettaglio

Data di inaugurazione o apertura dell'opera/servizio al pubblico

20/10/2012

Informazioni di carattere generale

Comune	BOSCO CHIESANUOVA (VR)	Comune montano	SI	Abitanti	3.546	Quota (m. slm)	1106
Macroarea	TAA	Aggregazione comuni	NO	Capofila			
Comuni partecipanti all'aggregazione							
Denominazione intervento realizzato		INTERVENTO NON REALIZZATO "MIGLIORAMENTO DELLA VIABILITÀ COMUNALE"					
Ambiti di intervento		F) MIGLIORAMENTO DELLA VIABILITÀ COMUNALE E INTERCOMUNALE					
Costo intervento	826.360	Importo lavori		Somme a disposizione			
Finanziamento richiesto		Finanziamento concesso		247.000			
Cofinanziamento		579.360	Ente cofinanziatore		COMUNE DI BOSCO C.		
Articolazione in progetti/stralci		n. progetti		Importo pr.1		Descrizione 1:	
Importo pr.2		Descrizione 2:					
Importo pr.3		Descrizione 3:					
Variante		Importo variante		Oggetto variante			
Opere complementari		Importo O. C.		Oggetto O. C.			
Uso delle economie		Importo economie		Economie utilizzate			
Restituzione finale somme		247.000	Revoca finanziamento		247.000		
Realizzato entro i termini		NO		Richiesta proroga termini			
1^ proroga termini realizzazione			dal		al		
Ultima proroga termini realizzazione			dal		al		
Planimetrie ed eventuali allegati progetto					Descrizione sintetica		
Pianta							
Sezione							
Foto generali					Descrizione sintetica		
Foto di dettaglio					Descrizione sintetica		
Foto delle opere di variante e/o complementari							
Note e informazioni di dettaglio							
SCHEMA NON INVIATA DAL COMUNE, REDATTA (EVIDENZIATA IN GIALLO) A CURA DEL DARA, SULLA BASE DELLE INFORMAZIONI DISPONIBILI					DECRETO DI REVOCA TOTALE DEL CAPO DIPARTIMENTO AFF. REG., AUT. E SPORT IN DATA 11 APRILE 2014.		
Data di inaugurazione o apertura dell'opera/servizio al pubblico							

Presidenza del Consiglio dei Ministri Dipartimento per gli affari regionali e le autonomie
 SCHEDE RIASSUNTIVE INTERVENTI REALIZZATI CON IL FONDO AREE SVANTAGGIATE CONFINANTI
 - ANNUALITÀ 2007 -

Informazioni di carattere generale

Comune	BRENTINO BELLUNO (VR)	Comune montano	SI	Abitanti	1.406	Quota (m. slm)	137
Macroarea	TAA	Aggregazione comuni	NO	Capofila			
Comuni partecipanti all'aggregazione							
Denominazione intervento realizzato		MIGLIORAMENTO DELLA VIABILITÀ E PROMOZIONE DEL TURISMO					
Ambiti di intervento	F) MIGLIORAMENTO DELLA VIABILITÀ COMUNALE E INTERCOMUNALE J) PROMOZIONE DEL TURISMO, DEL SETTORE PRIMARIO, DELLE ATTIVITÀ ARTIGIANALI TRADIZIONALI E DEL COMMERCIO DEI PRODOTTI DI PRIMA NECESSITÀ						
Costo intervento	395.244,51	Importo lavori		Somme a disposizione			
Finanziamento richiesto	247.000	Finanziamento concesso		247.000			
Cofinanziamento	148.244,51	Ente cofinanziatore	COMUNE DI BRENTINO				
Articolazione in progetti/stralci		n. progetti		Importo pr.1		Descrizione 1:	
Importo pr.2		Descrizione 2:					
Importo pr.3		Descrizione 3:					
Variante		Importo variante		Oggetto variante			
Opere complementari		Importo O. C.		Oggetto O. C.			
Uso delle economie		Importo economie					
Restituzione finale somme			Revoca finanziamento				
Realizzato entro i termini			Richiesta proroga termini				
1^ proroga termini realizzazione			dal		al		
Ultima proroga termini realizzazione			dal		al		
Planimetrie ed eventuali allegati progetto					Descrizione sintetica		
Pianta							
Sezione							
Foto generali					Descrizione sintetica		
Foto di dettaglio					Descrizione sintetica		
Foto delle opere di variante e/o complementari							
Note e informazioni di dettaglio							
SCHEDE NON INVIATE DAL COMUNE, REDATTA (EVIDENZIATA IN GIALLO) A CURA DEL DARA, SULLA BASE DELLE INFORMAZIONI DISPONIBILI							
Data di inaugurazione o apertura dell'opera/servizio al pubblico							

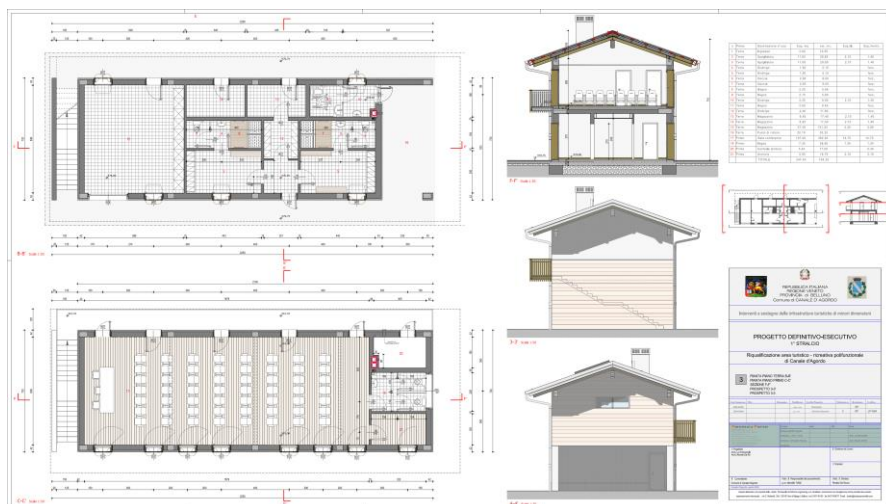
Informazioni di carattere generale

Comune	CANALE D'AGORDO (BL)	Comune montano	SI	Abitanti	1.115	Quota (m. slm)	976
Macroarea	TAA	Aggregazione comuni	NO	Capofila	NO		
Comuni partecipanti all'aggregazione							
Denominazione intervento realizzato		RIQUALIFICAZIONE AREA RICREATIVA POLIFUNZIONALE					
Ambiti di intervento		J) PROMOZIONE DEL TURISMO					
Costo	450.000	Importo	350.386,36	Somme a disposizione	99.613,64		
Finanziamento richiesto	450.000	Finanziamento concesso	300.000				
Cofinanziamento	150.000	Ente cofinanziatore	COMUNE DI CANALE D'AGORDO				
Articolazione in progetti/stralci	n. progetti	1	Importo pr.1	450.000			
Descrizione 1: RIQUALIFICAZIONE AREA RICREATIVA POLIFUNZIONALE							
Variante	SI	Importo variante	29.594,50	Oggetto variante	MIGLIORAMENTO FUNZIONALE STRUTTURA		
Opere complementari	NO	Importo O. C.		Oggetto O. C.			
Uso delle economie	NO	Importo economie		Economie utilizzate			
Restituzione finale somme		Revoca finanziamento					
Realizzato entro i termini	SI	Richiesta proroga termini	NO				
1^ proroga termini realizzazione		dal		al			
Ultima proroga termini realizzazione		dal		al			

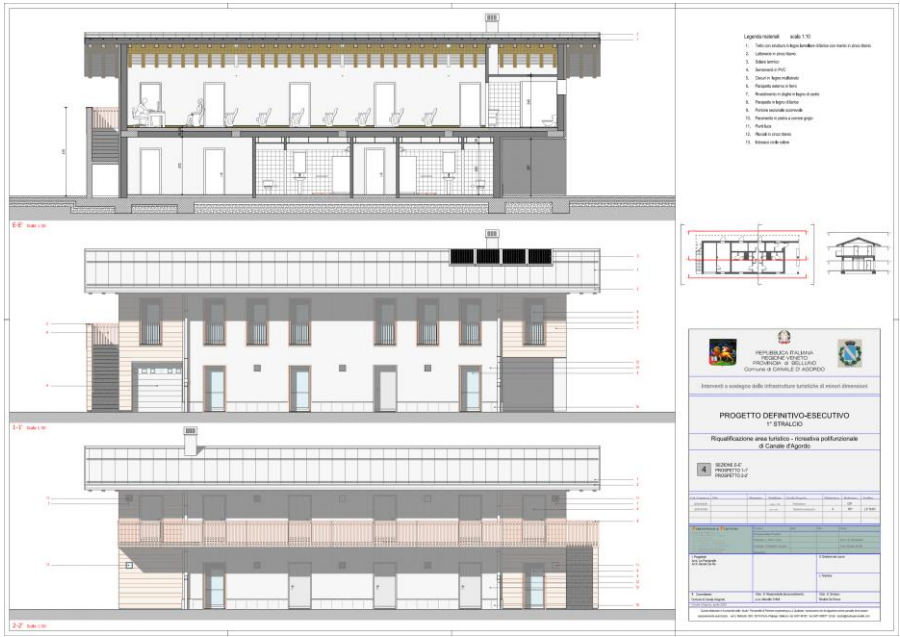
Planimetrie ed eventuali allegati progetto

Descrizione sintetica

Pianta e Sezioni



PIANTE
 PARTICOLAREGGIATE
 - PIANO TERRA
 - PIANO UNO
 SEZIONE TRASVERSALE
 E PROSPETTI EST-
 OVEST



**SEZIONE
 LONGITUDINALE
 E PROSPETTI NORD -
 SUD**

Foto generali


Descrizione sintetica



LATO SUD



LATO NORD

Foto di dettaglio	Descrizione sintetica
	<p>DETTAGLIO LATO EST</p>
<p>Foto delle opere di variante e/o complementari</p>	
<p>Note e informazioni di dettaglio</p>	
<p>Data di inaugurazione o apertura dell'opera/servizio al pubblico</p>	<p>01/06/2012</p>

Presidenza del Consiglio dei Ministri Dipartimento per gli affari regionali e le autonomie
 SCHEDA RIASSUNTIVA INTERVENTI REALIZZATI CON IL FONDO AREE SVANTAGGIATE CONFINANTI
 - ANNUALITÀ 2007 -

Informazioni di carattere generale

Comune	CESIOMAGGIORE (BL)	Comune montano	SI	Abitanti	4.145	Quota (m. slm)	479
Macroarea	TAA	Aggregazione comuni	NO	Capofila			
Comuni partecipanti all'aggregazione							
Denominazione intervento realizzato		NUOVA SALA POLIFUNZIONALE NEL CENTRO STORICO DI CESIOMAGGIORE					
Ambiti di intervento							
Costo intervento	572.000	Importo lavori		Somme a disposizione			
Finanziamento richiesto	247.000	Finanziamento concesso		247.000			
Cofinanziamento	325.000	Ente cofinanziatore	COMUNE DI CESIOMAGGIORE				
Articolazione in progetti/stralci	n. progetti	Importo pr.1		Descrizione 1:			
Importo pr.2	Descrizione 2:						
Importo pr.3	Descrizione 3:						
Variante	Importo variante	Oggetto variante					
Opere complementari	Importo O. C.	Oggetto O. C.					
Uso delle economie	Importo economie						
Restituzione finale somme		Revoca finanziamento					
Realizzato entro i termini	NO	Richiesta proroga termini	SI				
1^ proroga termini realizzazione		dal		al			
Ultima proroga termini realizzazione		dal		al	30/06/2012		
Planimetrie ed eventuali allegati progetto						Descrizione sintetica	
Pianta							
Sezione							
Foto generali						Descrizione sintetica	
Foto di dettaglio						Descrizione sintetica	
Foto delle opere di variante e/o complementari							
Note e informazioni di dettaglio							
SCHEDA NON INVIATA DAL COMUNE, REDATTA (EVIDENZIATA IN GIALLO) A CURA DEL DARA, SULLA BASE DELLE INFORMAZIONI DISPONIBILI							
Data di inaugurazione o apertura dell'opera/servizio al pubblico							

Presidenza del Consiglio dei Ministri

Dipartimento per gli affari regionali e le autonomie

SCHEMA RIASSUNTIVA INTERVENTI REALIZZATI CON IL FONDO AREE SVANTAGGIATE CONFINANTI

- ANNUALITÀ 2007 -

Informazioni di carattere generale

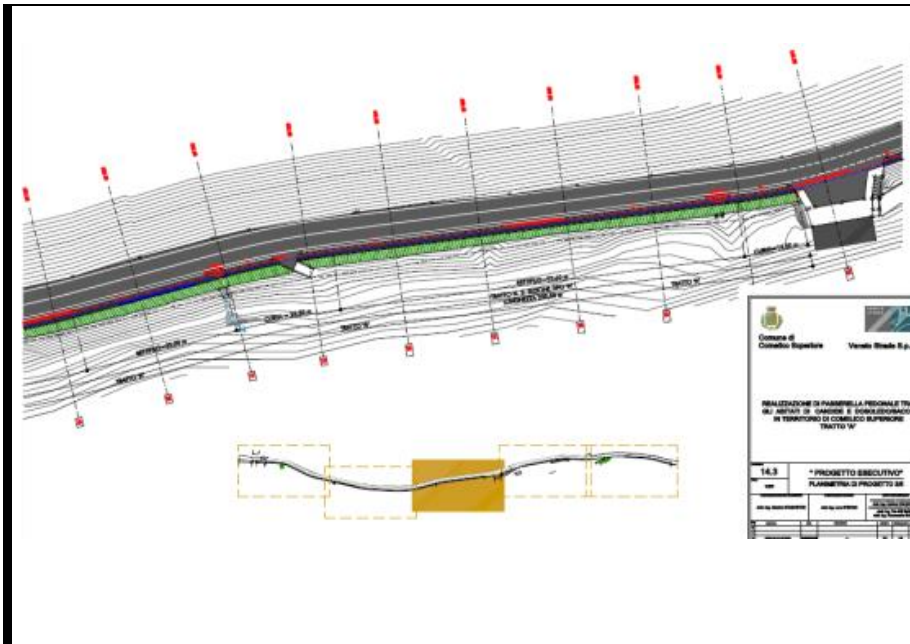
Comune	CISMON DEL GRAPPA (VI)	Comune montano	SI	Abitanti	964	Quota (m. slm)	210
Macroarea	TAA	Aggregazione comuni	NO	Capofila			
Comuni partecipanti all'aggregazione							
Denominazione intervento realizzato		MIGLIORAMENTO DEI SERVIZI PER LA COLLETTIVITÀ					
Ambiti di intervento	A) SERVIZI SOCIO-SANITARI C) SERVIZI SCOLASTICI E) SERVIZI DI RACCOLTA DIFFERENZIATA E DI SMALTIMENTO RIFIUTI						
Costo intervento	285.103,16	Importo lavori		Somme a disposizione			
Finanziamento richiesto	247.000	Finanziamento concesso	247.000				
Cofinanziamento	15.103,16	Ente cofinanziatore	COMUNE DI CISMON DEL GRAPPA				
Articolazione in progetti/stralci	n. progetti	3	Importo pr.1	53.884,79	Descrizione 1: COMPLETAMENTO EDIFICIO COMUNALE SITUATO NELLA FRAZIONE FASTRO BASSANESE		
Importo pr.2: 59.841,49	Descrizione 2: REALIZZAZIONE AREA APPOSITA NELLA SCUOLA DI CISMON DOVE VERRANNO SERVITI PASTI PREPARATI DA UNA SOCIETÀ DI CATERING						
Importo pr.3	137.200	Descrizione 3: REALIZZAZIONE ECOCENTRO					
Variante	Importo variante		Oggetto variante				
Opere complementari	Importo O. C.		Oggetto O. C.				
Uso delle economie	Importo economie		Economie utilizzate				
Restituzione finale somme		Revoca finanziamento					
Realizzato entro i termini		Richiesta proroga termini					
1^ proroga termini realizzazione		dal		al			
Ultima proroga termini realizzazione		dal		al			
Planimetrie ed eventuali allegati progetto					Descrizione sintetica		
Pianta							
Sezione							
Foto generali					Descrizione sintetica		
Foto di dettaglio					Descrizione sintetica		
Foto delle opere di variante e/o complementari							
Note e informazioni di dettaglio							
SCHEMA NON INVIATA DAL COMUNE, REDATTA (EVIDENZIATA IN GIALLO) A CURA DEL DARA, SULLA BASE DELLE INFORMAZIONI DISPONIBILI							
Data di inaugurazione o apertura dell'opera/servizio al pubblico							

Informazioni di carattere generale

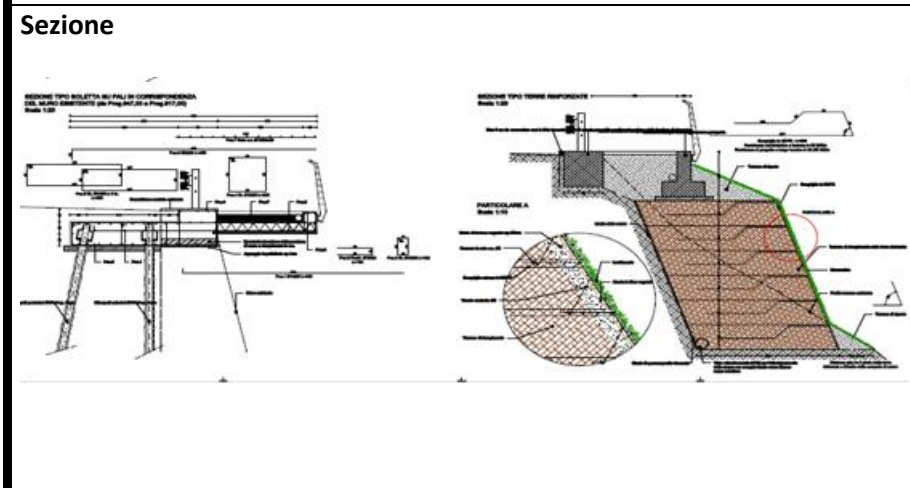
Comune	COMELICO SUPERIORE (BL)	Comune montano	SI	Abitanti	2.341	Quota (m. slm)	1210
Macroarea	TAA	Aggregazione comuni	NO	Capofila			
Comuni partecipanti all'aggregazione							
Denominazione intervento realizzato		REALIZZAZIONE DI UNA PEDONALE TRA GLI ABITATI DELLE FRAZIONI DI CANDIDE E DOSOLEDO SACCO					
Ambiti di intervento		F) MIGLIORAMENTO DELLA VIABILITÀ COMUNALE E INTERCOMUNALE					
Costo intervento	1.532.851,95	Importo lavori	770.872,58	Somme a disposizione	761.979,37		
Finanziamento richiesto	300.000		Finanziamento concesso	300.000			
Cofinanziamento	SI	Ente cofinanziatore	REGIONE DEL VENETO (242.851,95) CONSORZIO BIM PIAVE - BL (90.000) COMUNE COMELICO SUPERIORE (900.000)				
Articolazione in progetti/stralci		n. progetti	Importo pr.1	Descrizione 1:			
Importo pr.2		Descrizione 2:					
Importo pr.3		Descrizione 3:					
Variante	SI	Importo variante	150.280,55 DIMINUZIONE	Oggetto variante	APPROVAZIONE QUADRO ECONOMICO AGGIORNATO (ASSESTAMENTO IN DIMINUZIONE)		
Opere complementari		NO	Importo O. C.	Oggetto O. C.			
Uso delle economie	SI	Importo economie	97.784,62	Economie utilizzate	97.784,62 (LAVORI IN ECONOMIA ESCLUSI APPALTO)		
Restituzione finale somme		NO	Revoca finanziamento		NO		
Realizzato entro i termini		NO	Richiesta proroga termini		SI		
1^ proroga termini realizzazione			dal	31/10/2010	al	31/10/2012	
Ultima proroga termini realizzazione			dal		al		

Planimetrie ed eventuali allegati progetto**Descrizione sintetica****Pianta**

PLANIMETRIA CATASTALE
(CON INSERIMENTO
INTERVENTO)



PLANIMETRIA DI PROGETTO – PARTICOLARE DEL TRATTO INTERMEDIO




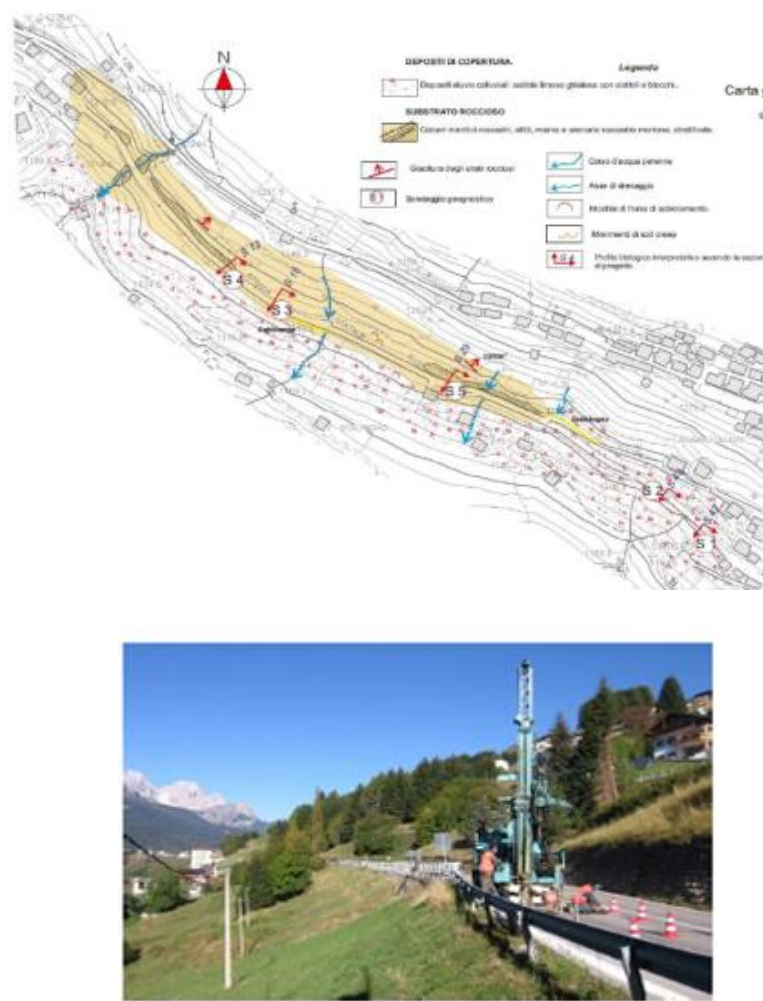
SEZIONI – PARTICOLARI DEL TIPO SOLETTA SU PALI E DEL TIPO TERRE RINFORZATE

Foto generali

Descrizione sintetica



FOTOGRAFIA DELLA PASSERELLA PEDONALE – IN DIREZIONE NORD, VERSO L'ABITATO DI DOSSOLEDO

<p>Foto di dettaglio</p> 	<p>Descrizione sintetica</p> <p>PRIMO PIANO DEL PARAPETTO IN METALLO E DEL GUARD RAIL – IN DIREZIONE SUD, VERSO L'ABITATO DI CANDIDE</p>
<p>Foto delle opere di variante e/o complementari</p> 	<p>INQUADRAMENTO SU CARTA GEOLOGICA (CHE HA SUPPORTATO LA SCELTA PROGETTUALE DI SPOSTAMENTO DELLA INFRASTRUTTURA A VALLE DELLA VIABILITÀ STATALE, ANZICHÉ SUL VERSANTE A MONTE)</p> <p>POSIZIONE DEL FORO DI SONDAGGIO S 1 LATO CANDIDE</p>
<p>Note e informazioni di dettaglio</p>	
<p>Data di inaugurazione o apertura dell'opera/servizio al pubblico</p>	<p>01/12/2012</p>

Presidenza del Consiglio dei Ministri Dipartimento per gli affari regionali e le autonomie
 SCHEDA RIASSUNTIVA INTERVENTI REALIZZATI CON IL FONDO AREE SVANTAGGIATE CONFINANTI
 - ANNUALITÀ 2007 -

Informazioni di carattere generale

Comune	CORTINA D'AMPEZZO (BL)	Comune montano	SI	Abitanti	5.890	Quota (m. slm)	1211
Macroarea	TAA	Aggregazione comuni	NO	Capofila			
Comuni partecipanti all'aggregazione							
Denominazione intervento realizzato		REALIZZAZIONE PALESTRA DI ROCCIA E INTEGRAZIONE DEL CENTRO SPORTIVO, COUNTRY CLUB E BENESSERE IN LOCALITÀ SOPIAZES					
Ambiti di intervento		J) PROMOZIONE DEL TURISMO, DEL SETTORE PRIMARIO, DELLE ATTIVITÀ ARTIGIANALI TRADIZIONALI E DEL COMMERCIO DEI PRODOTTI DI PRIMA NECESSITÀ					
Costo intervento	3.360.152	Importo lavori		Somme a disposizione			
Finanziamento richiesto	247.000	Finanziamento concesso		247.000			
Cofinanziamento	3.113.152	Ente cofinanziatore	COMUNE DI CORTINA D'A.				
Articolazione in progetti/stralci		n. progetti		Importo pr.1		Descrizione 1:	
Importo pr.2		Descrizione 2:					
Importo pr.3		Descrizione 3:					
Variante		Importo variante		Oggetto variante			
Opere complementari		Importo O. C.		Oggetto O. C.			
Uso delle economie		Importo economie					
Restituzione finale somme			Revoca finanziamento				
Realizzato entro i termini		NO	Richiesta proroga termini		SI		
1^ proroga termini realizzazione			dal		al		
Ultima proroga termini realizzazione			dal		al	31/08/2017	
Planimetrie ed eventuali allegati progetto						Descrizione sintetica	
Pianta							
Sezione							
Foto generali						Descrizione sintetica	
Foto di dettaglio						Descrizione sintetica	
Foto delle opere di variante e/o complementari							
Note e informazioni di dettaglio							
SCHEDA NON INVIATA DAL COMUNE, REDATTA (EVIDENZIATA IN GIALLO) A CURA DEL DARA, SULLA BASE DELLE INFORMAZIONI DISPONIBILI							
Data di inaugurazione o apertura dell'opera/servizio al pubblico							

SCHEDA RIASSUNTIVA INTERVENTI REALIZZATI CON IL FONDO AREE SVANTAGGIATE CONFINANTI
- ANNUALITÀ 2007 -

Informazioni di carattere generale

Comune	CRESPADORO (VI)	Comune montano	SI	Abitanti	1.317	Quota (m. slm)	363
--------	-----------------	----------------	----	----------	-------	----------------	-----

Macroarea	TAA	Aggregazione comuni	NO	Capofila	
-----------	-----	---------------------	----	----------	--

Comuni partecipanti all'aggregazione

Denominazione intervento realizzato ADEGUAMENTO SISIMICO FABBRICATO SCOLASTICO "G.PASCOLI" IN VIA 7 MARTIRI, 29-31 NEL COMUNE DI CRESPADORO

Ambiti di intervento C) SERVIZI SCOLASTICI

Costo intervento	727.500	Importo lavori	490.260	Somme a disposizione	237.240
-------------------------	---------	----------------	---------	----------------------	---------

Finanziamento richiesto	247.000	Finanziamento concesso	247.000
-------------------------	---------	------------------------	---------

Cofinanziamento	480.500	Ente cofinanziatore	COMUNE DI CRESPADORO
-----------------	---------	---------------------	----------------------

Articolazione in progetti/stralci	n. progetti	1	Importo pr.1	727.500
--	-------------	---	--------------	---------

Descrizione: ADEGUAMENTO SISMICO FABBRICATO SCOLASTICO "G. PASCOLI" IN VIA 7 MARTIRI, 29-31 NEL COMUNE DI CRESPADORO

Variante	SI	Importo variante	134,55	Oggetto variante	FINITURE ESTERNE E INTERNE
-----------------	----	------------------	--------	------------------	----------------------------

Opere complementari	SI	Importo O. C.	310.667,16	Oggetto O. C.	INTERVENTI MIGLIORATIVI PER IL CONTENIMENTO DEI CONSUMI ENERGETICI, DELLA SICUREZZA PER LA PREVENZIONE INCENDI, PER IL SUPERAMENTO BARRIERE ARCHITETTONICHE E PER L'ADEGUAMENTO IGIENICO-SANITARIO
----------------------------	----	---------------	------------	---------------	--

Uso delle economie	NO	Importo economie		Economie utilizzate	
---------------------------	----	------------------	--	---------------------	--

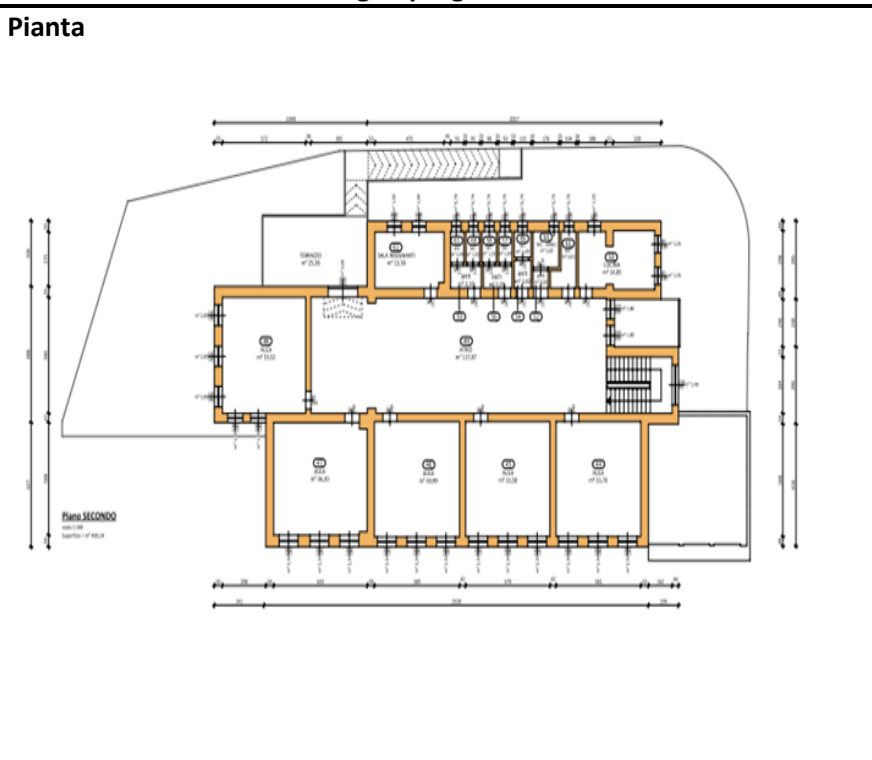
Restituzione finale somme	NO	Revoca finanziamento	NO
---------------------------	----	----------------------	----

Realizzato entro i termini	NO	Richiesta proroga termini	SI
----------------------------	----	---------------------------	----

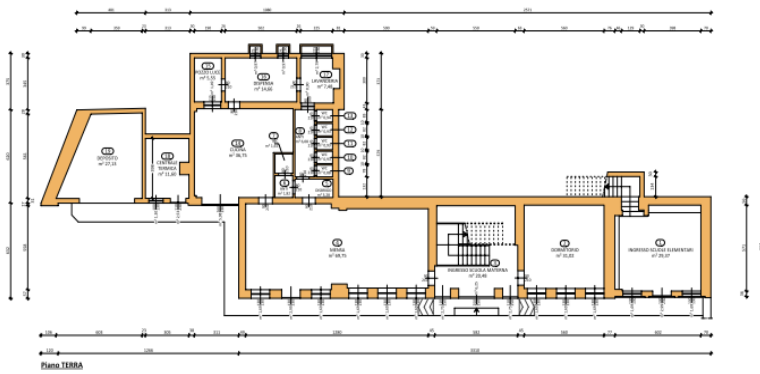
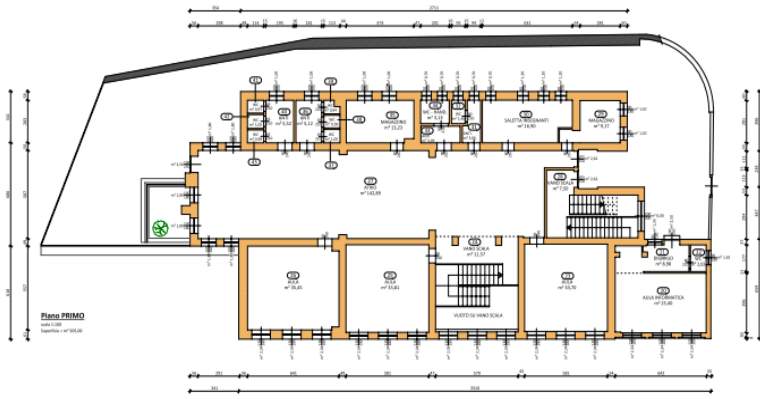
1 ^a proroga termini realizzazione	dal	30/07/2010	al	31/07/2012
--	-----	------------	----	------------

Ultima proroga termini realizzazione	dal	31/07/2012	al	25/11/2012
--------------------------------------	-----	------------	----	------------

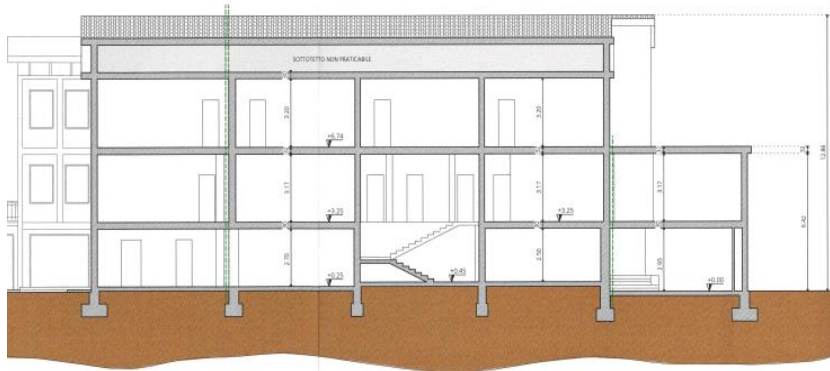
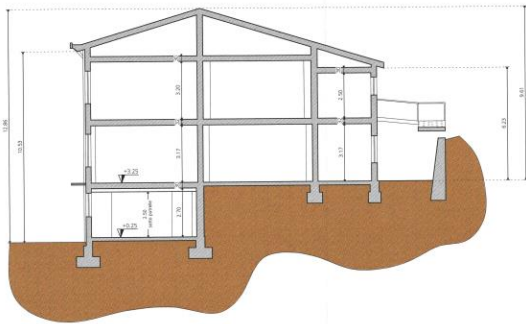
Planimetrie ed eventuali allegati progetto **Descrizione sintetica**



PIANTE EDIFICIO SCOLASTICO INTERESSATE DALL'INTERVENTO DI ADEGUAMENTO SISMICO



Sezione



SEZIONI EDIFICIO SCOLASTICO
 INTERESSATE
 DALL'INTERVENTO DI
 ADEGUAMENTO SISMICO

Foto generali




Descrizione sintetica

VISTE ESTERNE FABBRICATO
ULTIMATO



Foto di dettaglio



Descrizione sintetica

RIPRESE INTERNE DURANTE LA FASE ESECUTIVA DEI LAVORI- INTERVENTI SU VARI TIPI DI PARETI



Foto delle opere di variante e/o complementari



RIPRESE INTERNE OPERE
COMPLEMENTARI ESEGUITE





Note e informazioni di dettaglio

Data di inaugurazione o apertura dell'opera/servizio al pubblico

03/09/2012

Presidenza del Consiglio dei Ministri Dipartimento per gli affari regionali e le autonomie
 SCHEDA RIASSUNTIVA INTERVENTI REALIZZATI CON IL FONDO AREE SVANTAGGIATE CONFINANTI
 - ANNUALITÀ 2007 -

Informazioni di carattere generale

Comune	DOLCÈ (VR)	Comune montano	SI	Abitanti	2.573	Quota (m. slm)	115
Macroarea	TAA	Aggregazione comuni	NO	Capofila			
Comuni partecipanti all'aggregazione							
Denominazione intervento realizzato		PERCORSI PEDONALI PROTETTI NEL CENTRO URBANO DI VOLARGNE E MESSA IN SICUREZZA DI DUE INCROCI SULLA S.S. DEL BRENNERO					
Ambiti di intervento		F) MIGLIORAMENTO DELLA VIABILITÀ COMUNALE E INTERCOMUNALE					
Costo intervento	650.000	Importo lavori	368.985	Somme a disposizione	281.015		
Finanziamento richiesto	299.000	Finanziamento concesso	299.000				
Cofinanziamento	351.000	Ente cofinanziatore	REGIONE VENETO				
Articolazione in progetti/stralci		n. progetti		Importo pr.1		Descrizione 1:	
Importo pr.2		Descrizione 2:					
Importo pr.3		Descrizione 3:					
Variante	SI	Importo variante	19.069,38 IN AGGIUNTA	Oggetto variante	INTERVENTI FINALIZZATI AL MIGLIORAMENTO DELL'OPERA E ALLA SUA FUNZIONALITÀ CHE NON COMPORTANO MODIFICHE SOSTANZIALI DELL'OPERA		
Opere complementari	SI	Importo O. C.	88.000	Oggetto O. C.	INTEGRAZIONI E COMPLETAMENTI IN PIAZZA ZANNONI (SOTTOSERVIZI), SU VIA DEGLI ALPINI (LAVORAZIONI COMPLEMENTARI SUL MURO DIVISORIO) SU TRATTI DI MARCIAPIEDI A PERI E VOLARGNE		
Uso delle economie	SI	Importo economie	157.669,38				
Restituzione finale somme	NO	Revoca finanziamento					
Realizzato entro i termini	NO	Richiesta proroga termini	SI				
1^ proroga termini realizzazione		dal		al			
Ultima proroga termini realizzazione		dal		al			31/12/2012
Planimetrie ed eventuali allegati progetto						Descrizione sintetica	
Pianta							
Sezione							
Foto generali						Descrizione sintetica	
Foto di dettaglio						Descrizione sintetica	
Foto delle opere di variante e/o complementari							
Note e informazioni di dettaglio							
SCHEDA NON INVIATA DAL COMUNE, REDATTA (EVIDENZIATA IN GIALLO) A CURA DEL DARA, SULLA BASE DELLE INFORMAZIONI DISPONIBILI							
Data di inaugurazione o apertura dell'opera/servizio al pubblico							

Presidenza del Consiglio dei Ministri Dipartimento per gli affari regionali e le autonomie
 SCHEDA RIASSUNTIVA INTERVENTI REALIZZATI CON IL FONDO AREE SVANTAGGIATE CONFINANTI
 - ANNUALITÀ 2007 -

Informazioni di carattere generale

Comune	ENEGO (BL)	Comune montano	SI	Abitanti	1.825	Quota (m. slm)	750
Macroarea	TAA	Aggregazione comuni	NO	Capofila			
Comuni partecipanti all'aggregazione							
Denominazione intervento realizzato	ALLARGAMENTO, SISTEMAZIONE E MESSA IN SICUREZZA DELLA STRADA COLDARCO DI MEZZO E STONER-LESSI E REALIZZAZIONE DI UNA ROTATORIA ALL'INTERSEZIONE TRA VIALE S. ANTONIO-VIA MORI-VIA BEATO MURIALDO						
Ambiti di intervento	F) MIGLIORAMENTO DELLA VIABILITÀ COMUNALE E INTERCOMUNALE						
Costo intervento	257.500	Importo lavori		Somme a disposizione			
Finanziamento richiesto	247.200	Finanziamento concesso		247.000			
Cofinanziamento	10.300	Ente cofinanziatore	COMUNE DI ENEGO				
Articolazione in progetti/stralci	n. progetti	Importo pr.1	Descrizione 1:				
Importo pr.2	Descrizione 2:						
Importo pr.3	Descrizione 3:						
Variante	Importo variante	Oggetto variante					
Opere complementari	Importo O. C.	Oggetto O. C.					
Uso delle economie	Importo economie						
Restituzione finale somme	Revoca finanziamento						
Realizzato entro i termini	Richiesta proroga termini						
1^ proroga termini realizzazione		dal		al			
Ultima proroga termini realizzazione		dal		al			
Planimetrie ed eventuali allegati progetto						Descrizione sintetica	
Pianta							
Sezione							
Foto generali						Descrizione sintetica	
Foto di dettaglio						Descrizione sintetica	
Foto delle opere di variante e/o complementari							
Note e informazioni di dettaglio							
SCHEDA NON INVIATA DAL COMUNE, REDATTA (EVIDENZIATA IN GIALLO) A CURA DEL DARA, SULLA BASE DELLE INFORMAZIONI DISPONIBILI							
Data di inaugurazione o apertura dell'opera/servizio al pubblico							

Presidenza del Consiglio dei Ministri Dipartimento per gli affari regionali e le autonomie
 SCHEDA RIASSUNTIVA INTERVENTI REALIZZATI CON IL FONDO AREE SVANTAGGIATE CONFINANTI
 - ANNUALITÀ 2007 -

Informazioni di carattere generale

Comune	ERBEZZO (VR)	Comune montano	SI	Abitanti	767	Quota (m. slm)	1118
Macroarea	TAA	Aggregazione comuni	NO	Capofila			
Comuni partecipanti all'aggregazione							
Denominazione intervento realizzato		MANUTENZIONE, MESSA IN SICUREZZA E RINFORZO STRUTTURALE STRADE COMUNALI VARIE					
Ambiti di intervento		F) MIGLIORAMENTO DELLA VIABILITÀ COMUNALE E INTERCOMUNALE					
Costo intervento	284.824	Importo lavori		Somme a disposizione			
Finanziamento richiesto	247.000	Finanziamento concesso		247.000			
Cofinanziamento	37.824	Ente cofinanziatore	COMUNE DI ERBEZZO				
Articolazione in progetti/stralci		n. progetti		Importo pr.1		Descrizione 1:	
Importo pr.2		Descrizione 2:					
Importo pr.3		Descrizione 3:					
Variante		Importo variante		Oggetto variante			
Opere complementari		Importo O. C.		Oggetto O. C.			
Uso delle economie		Importo economie					
Restituzione finale somme			Revoca finanziamento				
Realizzato entro i termini			Richiesta proroga termini				
1^ proroga termini realizzazione			dal		al		
Ultima proroga termini realizzazione			dal		al		
Planimetrie ed eventuali allegati progetto					Descrizione sintetica		
Pianta							
Sezione							
Foto generali					Descrizione sintetica		
Foto di dettaglio					Descrizione sintetica		
Foto delle opere di variante e/o complementari							
Note e informazioni di dettaglio							
SCHEDA NON INVIATA DAL COMUNE, REDATTA (EVIDENZIATA IN GIALLO) A CURA DEL DARA, SULLA BASE DELLE INFORMAZIONI DISPONIBILI							
Data di inaugurazione o apertura dell'opera/servizio al pubblico							

Presidenza del Consiglio dei Ministri V Dipartimento per gli affari regionali e le autonomie
 SCHEDA RIASSUNTIVA INTERVENTI REALIZZATI CON IL FONDO AREE SVANTAGGIATE CONFINANTI
 - ANNUALITÀ 2007 -

Informazioni di carattere generale

Comune	FALCADE (BL)	Comune montano	SI	Abitanti	2.055	Quota (m. slm)	1137
Macroarea	TAA	Aggregazione comuni	NO	Capofila			
Comuni partecipanti all'aggregazione							
Denominazione intervento realizzato		RISTRUTTURAZIONE E AMPLIAMENTO DELLA SCUOLA ELEMENTARE MARMOLADA A CAVIOLA					
Ambiti di intervento		C) SERVIZI SCOLASTICI					
Costo intervento	833.912,64	Importo lavori		Somme a disposizione			
Finanziamento richiesto	247.200	Finanziamento concesso		247.000			
Cofinanziamento	586.910,60	Ente cofinanziatore	COMUNE DI FALCADE				
Articolazione in progetti/stralci		n. progetti		Importo pr.1		Descrizione 1:	
Importo pr.2		Descrizione 2:					
Importo pr.3		Descrizione 3:					
Variante		Importo variante		Oggetto variante			
Opere complementari		Importo O. C.		Oggetto O. C.			
Uso delle economie		Importo economie					
Restituzione finale somme			Revoca finanziamento				
Realizzato entro i termini		NO	Richiesta proroga termini		SI		
1^ proroga termini realizzazione			dal		al		
Ultima proroga termini realizzazione			dal		al	30/07/2012	
Planimetrie ed eventuali allegati progetto						Descrizione sintetica	
Pianta							
Sezione							
Foto generali						Descrizione sintetica	
Foto di dettaglio						Descrizione sintetica	
Foto delle opere di variante e/o complementari							
Note e informazioni di dettaglio							
SCHEDA NON INVIATA DAL COMUNE, REDATTA (EVIDENZIATA IN GIALLO) A CURA DEL DARA, SULLA BASE DELLE INFORMAZIONI DISPONIBILI							
Data di inaugurazione o apertura dell'opera/servizio al pubblico							

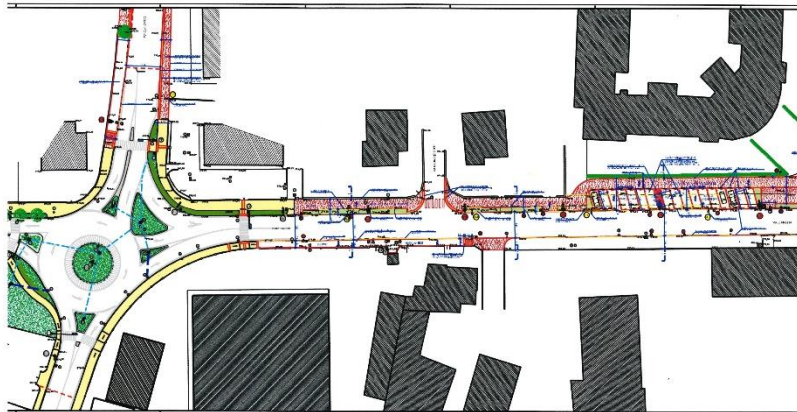
Informazioni di carattere generale

Comune	FELTRE (BL)	Comune Montano	SI	Abitanti	20.525	Quota (m. slm)	325
Macroarea	TAA	Aggregazione comuni	NO	Capofila			
Comuni partecipanti all'aggregazione							
Denominazione intervento realizzato		REALIZZAZIONE DI MARCIAPIEDI E PISTA CICLABILE IN VIA RIZZARDA, VIA BAGNOL SUR CEZE E VIALE MAZZINI					
Ambiti di intervento	F) MIGLIORAMENTO DELLA VIABILITÀ COMUNALE E INTERCOMUNALE J) PROMOZIONE DEL TURISMO, DEL SETTORE PRIMARIO, DELLE ATTIVITÀ E DEL COMMERCIO						
Costo intervento	385.000	Importo lavori	320.000	Somme a disposizione	65.000		
Finanziamento richiesto	247.000	Finanziamento concesso	247.000				
Cofinanziamento	75.000	Ente cofinanziatore	CONSORZIO BIM PIAVE DI BELLUNO				
Articolazione in pr./stralci	NO	n. progetti	1	Importo pr.1	85.000	Descrizione 1:	
Importo pr.2		Descrizione 2:					
Variante	SI	Importo variante	13.680	Oggetto variante	REALIZZAZIONE DI SOTTOSTRUTTURE IMP. ILLUMINAZIONE E OPERE A VERDE		
Opere complementari	NO	Importo O. C.	Oggetto O. C.				
Uso delle economie	SI	Importo economie	46.400	Economie utilizzate	46.400		
Restituzione finale somme		Revoca finanziamento					
Realizzato entro i termini		NO	Richiesta proroga termini		SI (MESI 6)		
1^ proroga termini realizzazione		dal		al			
Ultima proroga termini realizzazione		dal		25/10/2010	al		25/04/2011

Planimetrie ed eventuali allegati progetto

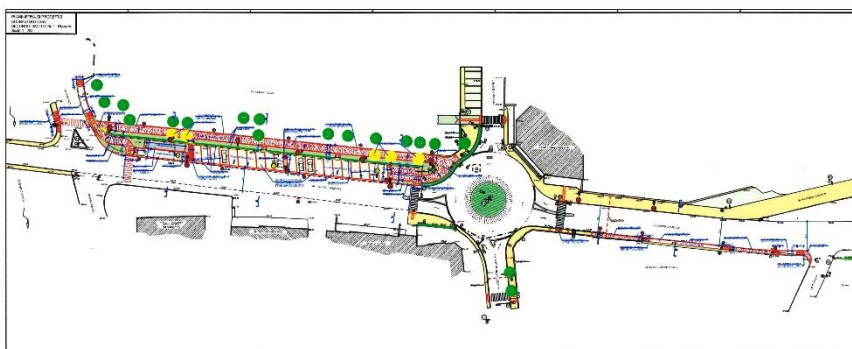
Descrizione sintetica

Pianta



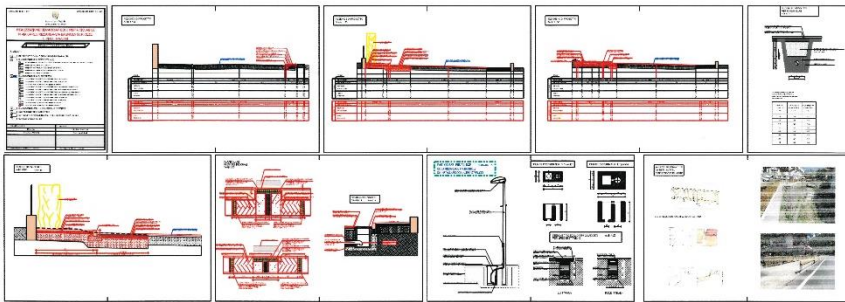
PLANIMETRIA SISTEMAZIONE DI PROGETTO DI VIALE MAZZINI

Planimetria



PLANIMETRIA SISTEMAZIONE DI PROGETTO DI VIA RIZZARDA

Sezioni



PARTICOLARI E SEZIONI

Foto generali



Descrizione sintetica

INCROCIO VIA RIZZARDA



MARCIPIEDE VIA RIZZARDA



PARCHEGGIO IN VIA
MAZZINI

Foto di dettaglio

Descrizione sintetica



SOTTOFONDO
MARCIAPIEDI



SEGNALAZIONE TATTILI

Foto delle opere di variante e/o complementari	
	OPERE IN VARIANTE
Note e informazioni di dettaglio	
Data di inaugurazione o apertura dell'opera/servizio al pubblico	02/11/2010

Presidenza del Consiglio dei Ministri Dipartimento per gli affari regionali e le autonomie
 SCHEDA RIASSUNTIVA INTERVENTI REALIZZATI CON IL FONDO AREE SVANTAGGIATE CONFINANTI
 - ANNUALITÀ 2007 -

Informazioni di carattere generale

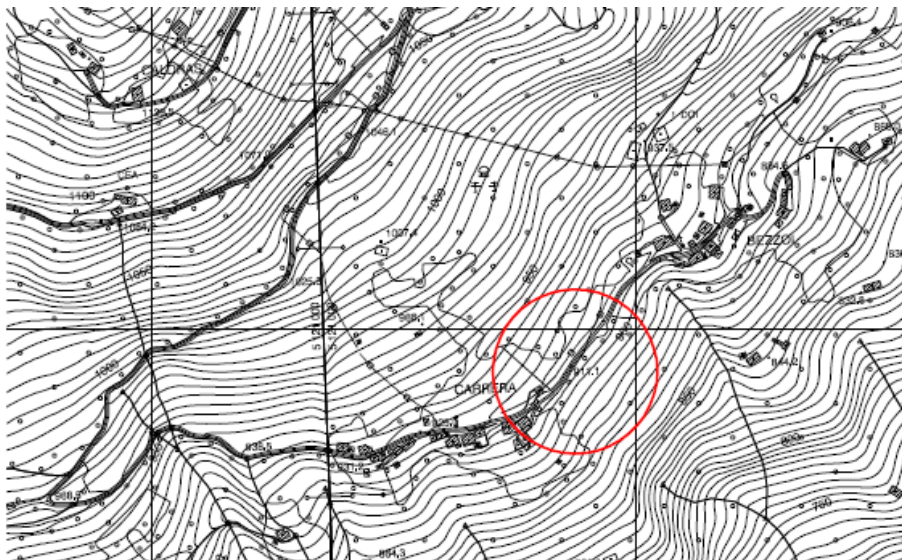
Comune	FERRARA DI MONTE BALDO (VR)	Comune montano	SI	Abitanti	221	Quota (m. slm)	856
Macroarea	TAA	Aggregazione comuni	NO	Capofila			
Comuni partecipanti all'aggregazione							
Denominazione intervento realizzato		RECUPERO IMMOBILE ROCHER (LATO EST) REALIZZAZIONE UFFICIO PROMOZIONE TURISMO					
Ambiti di intervento		J) PROMOZIONE DEL TURISMO, DEL SETTORE PRIMARIO, DELLE ATTIVITÀ ARTIGIANALI TRADIZIONALI E DEL COMMERCIO DEI PRODOTTI DI PRIMA NECESSITÀ					
Costo intervento	277.500	Importo lavori		Somme a disposizione			
Finanziamento richiesto	247.000	Finanziamento concesso		247.000			
Cofinanziamento	30.500	Ente cofinanziatore	COMUNE DI FERRARA DI M.B.				
Articolazione in progetti/stralci		n. progetti		Importo pr.1		Descrizione 1:	
Importo pr.2		Descrizione 2:					
Importo Pr.3		Descrizione 3:					
Variante		Importo variante		Oggetto variante			
Opere complementari		Importo O. C.		Oggetto O. C.			
Uso delle economie		Importo economie					
Restituzione finale somme			Revoca finanziamento				
Realizzato entro i termini			Richiesta proroga termini				
1^ proroga termini realizzazione			dal		al		
Ultima proroga termini realizzazione			dal		al		
Planimetrie ed eventuali allegati progetto					Descrizione sintetica		
Pianta							
Sezione							
Foto generali					Descrizione sintetica		
Foto di dettaglio					Descrizione sintetica		
Foto delle opere di variante e/o complementari							
Note e informazioni di dettaglio							
SCHEDA NON INVIATA DAL COMUNE, REDATTA (EVIDENZIATA IN GIALLO) A CURA DEL DARA, SULLA BASE DELLE INFORMAZIONI DISPONIBILI							
Data di inaugurazione o apertura dell'opera/servizio al pubblico							

Presidenza del Consiglio dei Ministri Dipartimento per gli affari regionali e le autonomie
 SCHEDA RIASSUNTIVA INTERVENTI REALIZZATI CON IL FONDO AREE SVANTAGGIATE CONFINANTI
 - ANNUALITÀ 2007 -

Informazioni di carattere generale

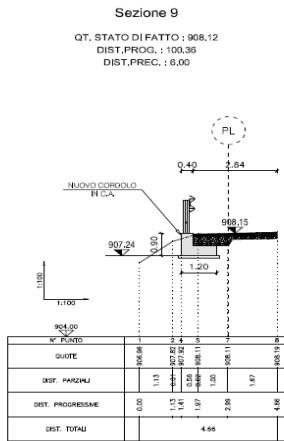
Comune	GOSALDO (BL)	Comune montano	SI	Abitanti	723*	Quota (m. slm)	1441
Macroarea	TAA	Aggregazione comuni	NO	Capofila			
Comuni partecipanti all'aggregazione							
Denominazione intervento realizzato		PROGETTO INTEGRATO DI MIGLIORAMENTO DELLA VIABILITÀ COMUNALE, SALVAGUARDIA DELL'AMBIENTE E SERVIZIO SCOLASTICO					
Ambiti di intervento		C) SERVIZI SCOLASTICI F) MIGLIORAMENTO DELLA VIABILITÀ COMUNALE E INTERCOMUNALE G) DIFFUSIONE DELL'INFORMATIZZAZIONE ED IMPLEMENTAZIONE DEI SERVIZI DI E-GOVERNMENT					
Costo intervento	367.200	Importo lavori	204.701,50	Somme a disposizione	162.498,50		
Finanziamento richiesto	360.000	Finanziamento concesso	358.400				
Cofinanziamento	SI	Ente cofinanziatore	COMUNE DI GOSALDO				
Articolazione in	n. progetti	Importo pr.1	Descrizione 1:				
Importo pr.2	Descrizione 2:						
Variante	SI	Importo variante	7.200	Oggetto variante	MODIFICHE AL QUADRO ECONOMICO		
Opere complementari		Importo O. C.		Oggetto O. C.			
Uso delle economie	SI	Importo economie	4.471,19	Economie	4.471,19		
Restituzione finale somme	NO	Revoca finanziamento	NO				
Realizzato entro i termini	SI	Richiesta proroga	NO				
1^ proroga termini realizzazione		dal		al			
Ultima proroga termini realizzazione		dal		al			

Planimetrie ed eventuali allegati progetto **Descrizione sintetica**



INTERVENTO 1
 CARRERA
 INTERVENTO DI
 MIGLIORAMENTO DELLA
 VIABILITÀ MEDIANTE LA
 SISTEMAZIONE DEL PIANO
 VIABILE INTERESSATO DAL
 CEDIMENTO DELLA
 BANCHINA STRADALE E
 DALLA PRESENZA DI
 MATERIALE DERIVATO DA
 UN PICCOLO
 SMOTTAMENTO CHE HA
 INTERESSATO LA SCARPATA
 A MONTE

Sezione



(NON IN SCALA)

Foto generali



Descrizione sintetica

PROFILATURA E SISTEMAZIONE SEDE STRADALE

Foto di dettaglio



Descrizione sintetica

CONSOLIDAMENTO DEL CIGLIO STRADALE

Foto delle opere di variante e/o complementari

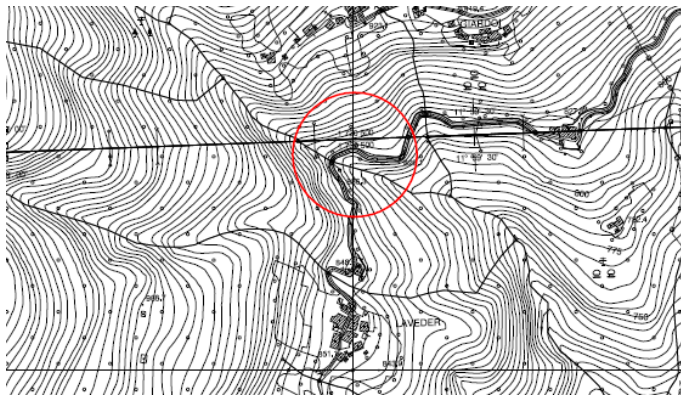
Note e informazioni di dettaglio

Data di inaugurazione o apertura dell'opera/servizio al pubblico

25/09/2014

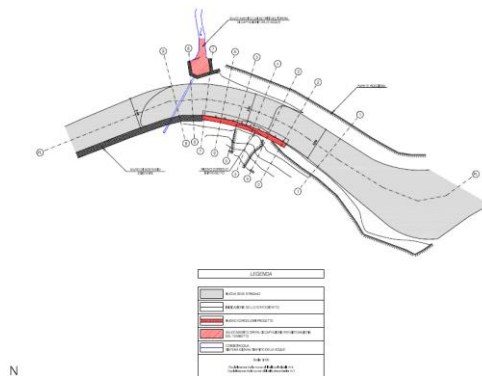
Planimetrie ed eventuali allegati progetto

Descrizione sintetica



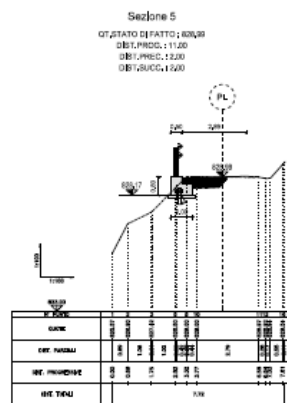
INTERVENTO 3
 FRAZIONE LAVEDER
 INTERVENTO DI
 SALVAGUARDIA DEL
 TERRITORIO MEDIANTE LA
 REALIZZAZIONE DI UN
 CORDOLO DI
 CONSOLIDAMENTO CON
 FONDAZIONE IN MICROPALI
 ALLO SCOPO DI
 CONSOLIDARE UN VERSANTE
 CARATTERIZZATO DA
 MOVIMENTI FRANOSI

Planimetria



(NON IN SCALA)

Sezione



(NON IN SCALA)

Foto generali

Descrizione sintetica



NUOVO CORDOLO OLTRE IL
 MURO DI SOSTEGNO
 ESISTENTE PER
 CONSOLIDAMENTO DEL
 CIGLIO STRADALE

2019/03/14


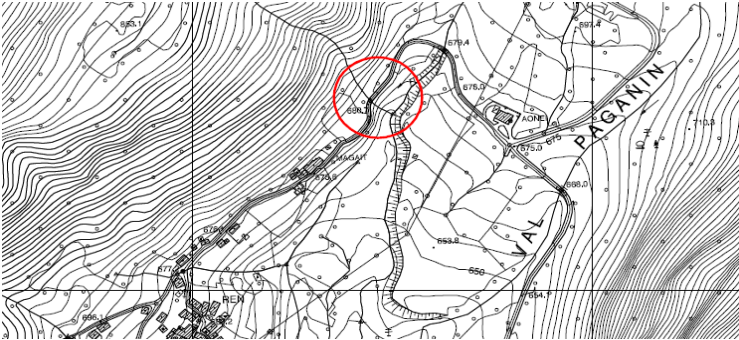
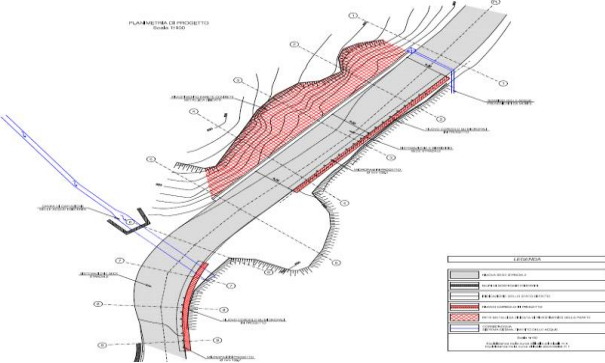
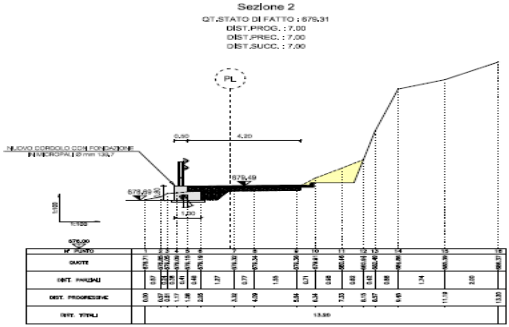


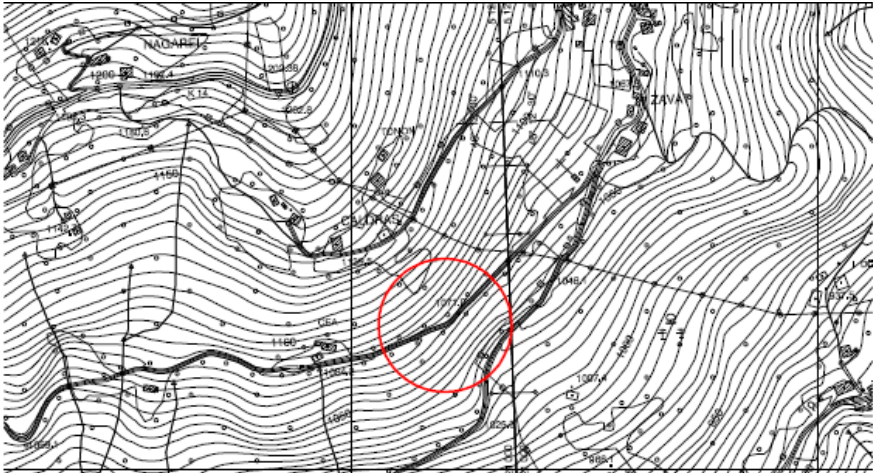
Foto di dettaglio	Descrizione sintetica
	CORDOLO DI CONSOLIDAMENTO
Foto delle opere di variante e/o complementari	
Note e informazioni di dettaglio	
Data di inaugurazione o apertura dell'opera/servizio al pubblico	25/09/2014
Planimetrie ed eventuali allegati progetto	Descrizione sintetica
 <p>Planimetria</p> 	INTERVENTO 4 FRAZIONE (COLTAMAI) MAGAIT INTERVENTO DI SALVAGUARDIA DEL TERRITORIO, CON LA REALIZZAZIONE DI UN CORDOLO DI CONSOLIDAMENTO CON FONDAZIONE IN MICROPALI SUL CIGLIO DELLA STRADA COMUNALE ESISTENTE PER BLOCCARE IL MOVIMENTO FRANOSO
<p>Sezione</p> 	(NON IN SCALA)
Foto generali	Descrizione sintetica

Foto di dettaglio	Descrizione sintetica
	<p>CORDOLO DI CONSOLIDAMENTO</p>
	<p>CORDOLO DI CONSOLIDAMENTO</p>
Foto delle opere di variante e/o complementari	
Note e informazioni di dettaglio	
Data di inaugurazione o apertura dell'opera/servizio al pubblico	25/09/2014
Planimetrie ed eventuali allegati progetto	
	<p>INTERVENTO 5 FRAZIONE ZAVAT INTERVENTO DI MIGLIORAMENTO DELLA VIABILITÀ MEDIANTE LA MODIFICA DELL'ANDAMENTO PLANIMETRICO DELLA STRADA COMUNALE TRA ZAVAT E CEA, CON L'ELIMINAZIONE DI UNA CURVA PERICOLOSA CHE NON CONSENTE SUFFICIENTE VISIBILITÀ E NON PERMETTE LO SCAMBIO DI VEICOLI</p>


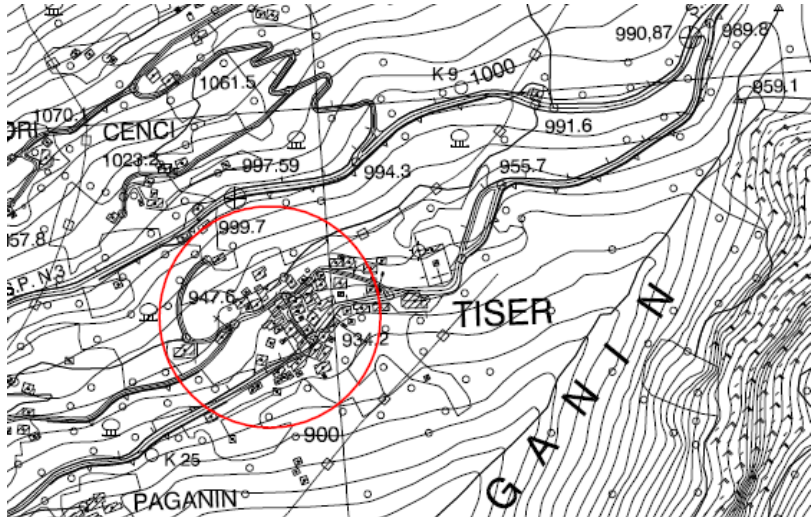



<p>Foto di dettaglio</p> 	<p>Descrizione sintetica</p> <p>CORDOLO IN C.A.</p>
<p>Foto delle opere di variante e/o complementari</p>	
<p>Note e informazioni di dettaglio</p>	
<p>Data di inaugurazione o apertura dell'opera/servizio al pubblico</p>	<p>25/09/2014</p>
<p>Planimetrie ed eventuali allegati progetto</p>	<p>Descrizione sintetica</p>
<p>Planimetria</p>  <p>Sezione</p>	<p>INTERVENTO 6 TISER INTERVENTO DI MIGLIORAMENTO DELLA VIABILITÀ MEDIANTE LA SOSTITUZIONE DI PARTE DELL'IMPIANTO DI ILLUMINAZIONE PUBBLICA ESISTENTE ED AMPLIAMENTO IN AREE NON COPERTE DA ILLUMINAZIONE. SISTEMAZIONE DEL PARCHEGGIO NEI PRESSI DEL CIRCOLO RICREATIVO FRAZIONALE</p> <p>(NON IN SCALA)</p>

Foto generali	Descrizione sintetica
	<p>SISTEMAZIONE ED AMPLIAMENTO DEL PARCHEGGIO ESISTENTE</p>
Foto di dettaglio	Descrizione sintetica
	<p>NUOVO IMPIANTO DI ILLUMINAZIONE PUBBLICA</p>
Foto delle opere di variante e/o complementari	
Note e informazioni di dettaglio	
Data di inaugurazione o apertura dell'opera/servizio al pubblico	25/09/2014
Foto generali	Descrizione sintetica
	<p>INTERVENTO A FAVORE DEL SERVIZIO SCOLASTICO A MARGINE DEGLI INTERVENTI SULLA VIABILITÀ COMUNALE, SI INTERVIENE A FAVORE DEL SERVIZIO SCOLASTICO, VISTA LA GRANDE ESTENSIONE DEL PAESE E DELLA RETE VIARIA, MEDIANTE L'ACQUISTO DI UNO SCUOLABUS PER RAGGIUNGERE LE FRAZIONI DEL PAESE E GARANTIRE IL TRASPORTO SCOLASTICO</p>
Foto di dettaglio	Descrizione sintetica
Foto delle opere di variante e/o complementari	
Note e informazioni di dettaglio	
<p>* FONTE: "IL RISCHIO IDROGEOLOGICO IN ITALIA" - SEGRETERIA TECNICA PER LA TUTELA DEL TERRITORIO - MINISTERO DELL'AMBIENTE - 2008</p>	
Data di inaugurazione o apertura dell'opera/servizio al pubblico	09/2014

Informazioni di carattere generale

Comune	LAGHI (VI)	Comune montano	SI	Abitanti	123	Quota (m. slm)	567
Macroarea	TAA	Aggregazione comuni	NO	Capofila			
Comuni partecipanti all'aggregazione							
Denominazione intervento realizzato	VALORIZZAZIONE TURISTICA, AMBIENTALE E NATURALISTICA DEI LAGHETTI DI LAGHI, CON RECUPERO DEL CASELLO DI LOCALITÀ MOLINI						
Ambiti di intervento	F) MIGLIORAMENTO DELLA VIABILITÀ COMUNALE E INTERCOMUNALE J) PROMOZIONE DEL TURISMO, DEL SETTORE PRIMARIO, DELLE ATTIVITÀ ARTIGIANALI TRADIZIONALI E DEL COMMERCIO DEI PRODOTTI DI PRIMA NECESSITÀ						
Costo intervento	300.000	Importo lavori	252.063,53	Somme a disposizione	47.936,47		
Finanziamento richiesto	266.000	Finanziamento concesso	266.000				
Cofinanziamento	34.000	Ente cofinanziatore	COMUNE DI LAGHI				
Articolazione in progetti/stralci	n. progetti	2	Importo pr.1	Descrizione 1:			
Importo pr.2	Descrizione 2: MIGLIORAMENTO DELLA VIABILITÀ ATTIGUA AL CASELLO TURNARIO DI CONTRÀ MULINI			RISTRUTTURAZIONE DEL CASELLO TURNARIO DI CONTRÀ MULINI			
Importo pr.3	Descrizione 3:						
Variante	SI	Importo variante	Oggetto variante				
Opere complementari	Importo O. C.		Oggetto O. C.				
Uso delle economie	Importo economie			Economie utilizzate			
Restituzione finale somme	Revoca finanziamento						
Realizzato entro i termini	Richiesta proroga termini						
1^ proroga termini realizzazione	dal		al				
Ultima proroga termini realizzazione	dal		al				
Planimetrie ed eventuali allegati progetto						Descrizione sintetica	
Pianta							
Sezione							
Foto generali						Descrizione sintetica	
Foto di dettaglio						Descrizione sintetica	
Foto delle opere di variante e/o complementari							
Note e informazioni di dettaglio							
SCHEMA NON INVIATA DAL COMUNE, REDATTA (EVIDENZIATA IN GIALLO) A CURA DEL DARA, SULLA BASE DELLE INFORMAZIONI DISPONIBILI							
Data di inaugurazione o apertura dell'opera/servizio al pubblico							

Presidenza del Consiglio dei Ministri Dipartimento per gli affari regionali e le autonomie
 SCHEDA RIASSUNTIVA INTERVENTI REALIZZATI CON IL FONDO AREE SVANTAGGIATE CONFINANTI
 - ANNUALITÀ 2007 -

Informazioni di carattere generale

Comune	LAMON (BL)	Comune montano	SI	Abitanti	3.064	Quota (m. slm)	594
Macroarea	TAA	Aggregazione comuni	SI	Capofila	LAMON		
Comuni partecipanti all'aggregazione	SOVRAMONTE						
Denominazione intervento realizzato	PROGETTO INTEGRATO PER L'OTTIMIZZAZIONE TERRITORIALE DEI SERVIZI SOCIALI PER FAMIGLIE, GIOVANI ED ANZIANI DEI COMUNI DI LAMON E SOVRAMONTE						
Ambiti di intervento	B) SERVIZI DI ASSISTENZA SOCIALE						
Costo intervento	1.485.456,95	Importo lavori		Somme a disposizione			
Finanziamento richiesto	700.000	Finanziamento concesso	700.000				
Cofinanziamento	3.785.456,95	Ente cofinanziatore	COMUNE DI LAMON				
Articolazione in progetti/stralci	n. progetti	Importo pr.1	Descrizione 1:				
Importo pr.2	Descrizione 2:						
Importo pr.3	Descrizione 3:						
Variante	Importo variante	Oggetto variante					
Opere complementari	Importo O. C.	Oggetto O. C.					
Uso delle economie	Importo economie						
Restituzione finale somme	Revoca finanziamento						
Realizzato entro i termini	NO	Richiesta proroga termini	SI				
1^ proroga termini realizzazione		dal		al			
Ultima proroga termini realizzazione		dal		al	20/11/2012		
Planimetrie ed eventuali allegati progetto						Descrizione sintetica	
Pianta							
Sezione							
Foto generali						Descrizione sintetica	
Foto di dettaglio						Descrizione sintetica	
Foto delle opere di variante e/o complementari							
Note e informazioni di dettaglio							
SCHEDA NON INVIATA DAL COMUNE, REDATTA (EVIDENZIATA IN GIALLO) A CURA DEL DARA, SULLA BASE DELLE INFORMAZIONI DISPONIBILI							
Data di inaugurazione o apertura dell'opera/servizio al pubblico							

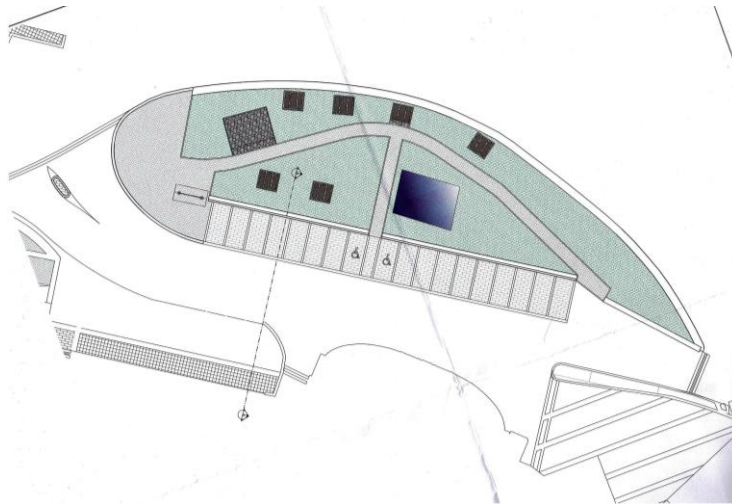
Informazioni di carattere generale

Comune	LASTEBASSE (VI)	Comune montano	SI	Abitanti	198	Quota (m. slm)	592
Macroarea	TAA	Aggregazione comuni	NO	Capofila			
Comuni partecipanti all'aggregazione							
Denominazione intervento realizzato		MIGLIORAMENTO DELLA VIABILITÀ PRESSO LA PIAZZA CENTRALE IN COMUNE DI LASTEBASSE					
Ambiti di intervento		F) MIGLIORAMENTO DELLA VIABILITÀ COMUNALE E INTERCOMUNALE					
Costo intervento	295.000	Importo lavori	196.500,11	Somme a disposizione	98.499,89		
Finanziamento richiesto	265.765,77	Finanziamento concesso	265.765,77				
Cofinanziamento	12.500	Ente cofinanziatore	PROVINCIA DI VICENZA COMUNE DI LASTEBASSE				
	16.734,23						
Articolazione in progetti/stralci		n. progetti	NO	Importo pr.1		Descrizione 1:	
Importo pr.2		Descrizione 2:					
Variante	SI	Importo variante	28.249,49	Oggetto variante	LAVORI SUPPLETIVI PER SPOSTAMENTO SOTTOSERVIZI		
Opere complementari	SI	Importo O. C.	46.094,57	Oggetto O. C.	SISTEMAZIONE AREA VERDE PUBBLICO E NUOVE PAVIMENTAZIONI IN PORFIDO E MARMO		
Uso delle economie	SI	Importo economie	51.141,67	Economie utilizzate	51.081,24		
Restituzione finale somme	NO	Revoca finanziamento	NO				
Realizzato entro i termini	NO	Richiesta proroga termini	SI				
1^ proroga termini realizzazione	SI	dal	25/11/2010	al	31/03/2011		
Ultima proroga termini realizzazione		dal	31/03/2011	al	15/03/2012		

Planimetrie ed eventuali allegati progetto

Descrizione sintetica

Pianta




PLANIMETRIA GENERALE CON UBICAZIONE DELL'INTERVENTO. "PIAZZA ED AREA VERDE PUBBLICO CAPOLUOGO"

Sezione



SEZIONE TIPO
SCALA 1:50

Foto generali



Descrizione sintetica

FOTO SUL PIAZZALE,
RIPRESA
DALL'ALTO.
OPERA REALIZZATA CON
CUBETTI IN PORFIDO
TRENTINO

Foto di dettaglio




Descrizione sintetica

DETTAGLIO AIUOLA CON
FIORIERE



DETTAGLIO
PAVIMENTAZIONE LATO
NORD

Foto delle opere di variante e/o complementari	
	<p>PRESENZA DI SOTTOSERVIZI NON SEGNALATI DAGLI ENTI PREPOSTI. LORO RIFACIMENTO</p>
Note e informazioni di dettaglio	
Data di inaugurazione o apertura dell'opera/servizio al pubblico	23/12/2011

Presidenza del Consiglio dei Ministri Dipartimento per gli affari regionali e le autonomie
 SCHEDA RIASSUNTIVA INTERVENTI REALIZZATI CON IL FONDO AREE SVANTAGGIATE CONFINANTI
 - ANNUALITÀ 2007 -

Informazioni di carattere generale

Comune	LIVINALLONGO DEL COL DI LANA (BL)	Comune montano	SI	Abitanti	1.384	Quota (m. slm)	1475	
Macroarea	TAA	Aggregazione comuni	NO	Capofila				
Comuni partecipanti all'aggregazione								
Denominazione intervento realizzato		INTERVENTI DI MESSA IN SICUREZZA DELLA VIABILITÀ EXTRAURBANA						
Ambiti di intervento		F) MIGLIORAMENTO DELLA VIABILITÀ COMUNALE E INTERCOMUNALE						
Costo intervento	280.037,35	Importo lavori		Somme a disposizione				
Finanziamento richiesto	247.395	Finanziamento concesso		247.395				
Cofinanziamento	32.605	Ente cofinanziatore	COMUNE DI LIVINALLONGO					
Articolazione in progetti/stralci		n. progetti		Importo pr.1		Descrizione 1:		
Importo pr.2		Descrizione 2:						
Importo pr.3		Descrizione 3:						
Variante		Importo variante		Oggetto variante				
Opere complementari		Importo O. C.		Oggetto O. C.				
Uso delle economie		Importo economie						
Restituzione finale somme			Revoca finanziamento					
Realizzato entro i termini	NO	Richiesta proroga termini	SI					
1^ proroga termini realizzazione			dal		al			
Ultima proroga termini realizzazione			dal		al		31/12/2010	
Planimetrie ed eventuali allegati progetto						Descrizione sintetica		
Pianta								
Sezione								
Foto generali						Descrizione sintetica		
Foto di dettaglio						Descrizione sintetica		
Foto delle opere di variante e/o complementari								
Note e informazioni di dettaglio								
SCHEDA NON INVIATA DAL COMUNE, REDATTA (EVIDENZIATA IN GIALLO) A CURA DEL DARA, SULLA BASE DELLE INFORMAZIONI DISPONIBILI								
Data di inaugurazione o apertura dell'opera/servizio al pubblico								

Presidenza del Consiglio dei Ministri Dipartimento per gli affari regionali e le autonomie
 SCHEDA RIASSUNTIVA INTERVENTI REALIZZATI CON IL FONDO AREE SVANTAGGIATE CONFINANTI
 - ANNUALITÀ 2007 -

Informazioni di carattere generale

Comune	PEDEMONTE (VI)	Comune montano	SI	Abitanti	768	Quota (m. slm)	446
Macroarea	TAA	Aggregazione comuni	NO	Capofila			
Comuni partecipanti all'aggregazione							
Denominazione intervento realizzato		LAVORI DI RESTAURO E MANUTENZIONE STRAORDINARIA EDIFICIO COMUNALE POLIFUNZIONALE SITO IN FRAZIONE LONGHI AL CIVICO N. 61/63 E PIAZZALE ADIACENTE					
Ambiti di intervento		J) PROMOZIONE DEL TURISMO, DEL SETTORE PRIMARIO, DELLE ATTIVITÀ ARTIGIANALI TRADIZIONALI E DEL COMMERCIO DEI PRODOTTI DI PRIMA NECESSITÀ					
Costo intervento	295.000	Importo lavori		Somme a disposizione			
Finanziamento richiesto	262.550	Finanziamento concesso		262.550			
Cofinanziamento	32.450	Ente cofinanziatore	COMUNE DI PEDEMONTE				
Articolazione in progetti/stralci		n. progetti		Importo pr.1		Descrizione 1:	
Importo pr.2		Descrizione 2:					
Importo pr.3		Descrizione 3:					
Variante		Importo variante		Oggetto variante			
Opere complementari		Importo O. C.		Oggetto O. C.			
Uso delle economie		Importo economie					
Restituzione finale somme		Revoca finanziamento					
Realizzato entro i termini		NO	Richiesta proroga termini		SI		
1^ proroga termini realizzazione			dal		al		
Ultima proroga termini realizzazione			dal		al	31/12/2010	
Planimetrie ed eventuali allegati progetto						Descrizione sintetica	
Pianta							
Sezione							
Foto generali						Descrizione sintetica	
Foto di dettaglio						Descrizione sintetica	
Foto delle opere di variante e/o complementari							
Note e informazioni di dettaglio							
SCHEDA NON INVIATA DAL COMUNE, REDATTA (EVIDENZIATA IN GIALLO) A CURA DEL DARA, SULLA BASE DELLE INFORMAZIONI DISPONIBILI							
Data di inaugurazione o apertura dell'opera/servizio al pubblico							

Presidenza del Consiglio dei Ministri Dipartimento per gli affari regionali e le autonomie
 SCHEDA RIASSUNTIVA INTERVENTI REALIZZATI CON IL FONDO AREE SVANTAGGIATE CONFINANTI
 - ANNUALITÀ 2007 -

Informazioni di carattere generale

Comune	POSINA (VI)	Comune montano	SI	Abitanti	577	Quota (m. slm)	554
Macroarea	TAA	Aggregazione comuni	NO	Capofila			
Comuni partecipanti all'aggregazione							
Denominazione intervento realizzato		INTERVENTI DI SISTEMAZIONE E CONSOLIDAMENTO DI ALCUNI TRATTI DI STRADE COMUNALI					
Ambiti di intervento		F) MIGLIORAMENTO DELLA VIABILITÀ COMUNALE E INTERCOMUNALE					
Costo intervento	298.000	Importo lavori		Somme a disposizione			
Finanziamento richiesto	265.220	Finanziamento concesso		265.220			
Cofinanziamento	32.780	Ente cofinanziatore	PROVINCIA DI VICENZA (12.500) COMUNE (20.280)				
Articolazione in progetti/stralci		n. progetti		Importo pr.1		Descrizione 1:	
Importo pr.2:		Descrizione 2:					
Importo pr.3		Descrizione 3:					
Variante	SI	Importo variante	9.303,59 (ULTERIORI AL CONTRATTO)			Oggetto variante	
Opere complementari	SI	Importo O. C.	31.904,32 OLTRE 3.500 PER SPESE TECNICHE			Oggetto O. C.	
Uso delle economie		Importo economie					
Restituzione finale somme		Revoca finanziamento					
Realizzato entro i termini		NO	Richiesta proroga termini		SI		
1^ proroga termini realizzazione			dal		al		
Ultima proroga termini realizzazione			dal		al	29/10/2010	
Planimetrie ed eventuali allegati progetto					Descrizione sintetica		
Pianta							
Sezione							
Foto generali					Descrizione sintetica		
Foto di dettaglio					Descrizione sintetica		
Foto delle opere di variante e/o complementari							
Note e informazioni di dettaglio							
SCHEDA NON INVIATA DAL COMUNE, REDATTA (EVIDENZIATA IN GIALLO) A CURA DEL DARA, SULLA BASE DELLE INFORMAZIONI DISPONIBILI							
Data di inaugurazione o apertura dell'opera/servizio al pubblico							

Presidenza del Consiglio dei Ministri Dipartimento per gli affari regionali e le autonomie
 SCHEDA RIASSUNTIVA INTERVENTI REALIZZATI CON IL FONDO AREE SVANTAGGIATE CONFINANTI
 - ANNUALITÀ 2007 -

Informazioni di carattere generale

Comune	RECOARO TERME (VI)	Comune montano	SI	Abitanti	6.764	Quota (m. slm)	450
Macroarea	TAA	Aggregazione comuni	NO	Capofila			
Comuni partecipanti all'aggregazione							
Denominazione intervento realizzato		COPERTURA DELLA PIASTRA POLIVALENTE SAN GIORGIO PER LA REALIZZAZIONE DI MANIFESTAZIONI TURISTICHE					
Ambiti di intervento		J) PROMOZIONE DEL TURISMO, DEL SETTORE PRIMARIO, DELLE ATTIVITÀ ARTIGIANALI TRADIZIONALI E DEL COMMERCIO DEI PRODOTTI DI PRIMA NECESSITÀ					
Costo intervento	507.091,36	Importo lavori		Somme a disposizione			
Finanziamento richiesto	247.000	Finanziamento concesso		247.000			
Cofinanziamento	260.091,36	Ente cofinanziatore	COMUNE DI RECOARO T.				
Articolazione in progetti/stralci		n. progetti		Importo pr.1		Descrizione 1:	
Importo pr.2		Descrizione 2:					
Importo pr.3		Descrizione 3:					
Variante		Importo variante		Oggetto variante			
Opere complementari		Importo O. C.		Oggetto O. C.			
Uso delle economie		Importo economie					
Restituzione finale somme			Revoca finanziamento				
Realizzato entro i termini		NO	Richiesta proroga termini		SI		
1^ proroga termini realizzazione			dal		al		
Ultima proroga termini realizzazione			dal		al	31/12/2011	
Planimetrie ed eventuali allegati progetto					Descrizione sintetica		
Pianta							
Sezione							
Foto generali					Descrizione sintetica		
Foto di dettaglio					Descrizione sintetica		
Foto delle opere di variante e/o complementari							
Note e informazioni di dettaglio							
SCHEDA NON INVIATA DAL COMUNE, REDATTA (EVIDENZIATA IN GIALLO) A CURA DEL DARA, SULLA BASE DELLE INFORMAZIONI DISPONIBILI							
Data di inaugurazione o apertura dell'opera/servizio al pubblico					18/10/2010 (ULTIMAZIONE LAVORI)		

Presidenza del Consiglio dei Ministri Dipartimento per gli affari regionali e le autonomie
 SCHEDA RIASSUNTIVA INTERVENTI REALIZZATI CON IL FONDO AREE SVANTAGGIATE CONFINANTI
 - ANNUALITÀ 2007 -

Informazioni di carattere generale

Comune	ROCCA PIETORE (BL)	Comune montano	SI	Abitanti	1.322	Quota (m. slm)	1143
Macroarea	TAA	Aggregazione comuni	NO	Capofila			
Comuni partecipanti all'aggregazione							
Denominazione intervento realizzato		REALIZZAZIONE PARCHEGGIO PUBBLICO INTERRATO E SOPRASTANTE SPAZIO AD USO PARCHEGGIO ED AREA DI MANOVRA					
Ambiti di intervento		F) MIGLIORAMENTO DELLA VIABILITÀ COMUNALE E INTERCOMUNALE					
Costo intervento	345.127,49	Importo lavori		Somme a disposizione			
Finanziamento richiesto	247.000	Finanziamento concesso		247.000			
Cofinanziamento	98.127,49	Ente cofinanziatore	COMUNE DI ROCCA P.				
Articolazione in progetti/stralci		n. progetti		Importo pr.1		Descrizione 1:	
Importo pr.2		Descrizione 2:					
Importo pr.3		Descrizione 3:					
Variante	SI	Importo variante	245.126,96 (LAVORI E SICUREZZA) 104.873,04 (SOMME A DISPOSIZIONE DELL'AMMINISTRAZIONE)		Oggetto variante	LAVORI PER SITUAZIONI IMPREVISTE E IMPREVEDIBILI	
Opere complementari		Importo O. C.		Oggetto O. C.			
Uso delle economie		Importo economie					
Restituzione finale somme		Revoca finanziamenti					
Realizzato entro i termini		NO	Richiesta proroga termini		SI		
1^ proroga termini realizzazione			dal		al		
Ultima proroga termini realizzazione			dal		al	30/11/2010	
Planimetrie ed eventuali allegati progetto						Descrizione sintetica	
Pianta							
Sezione							
Foto generali						Descrizione sintetica	
Foto di dettaglio						Descrizione sintetica	
Foto delle opere di variante e/o complementari							
Note e informazioni di dettaglio							
SCHEDA NON INVIATA DAL COMUNE, REDATTA (EVIDENZIATA IN GIALLO) A CURA DEL DARA, SULLA BASE DELLE INFORMAZIONI DISPONIBILI							
Data di inaugurazione o apertura dell'opera/servizio al pubblico						18/10/2010 (ULTIMAZIONE LAVORI)	

Presidenza del Consiglio dei Ministri Dipartimento per gli affari regionali e le autonomie
 SCHEDA RIASSUNTIVA INTERVENTI REALIZZATI CON IL FONDO AREE SVANTAGGIATE CONFINANTI
 - ANNUALITÀ 2007 -

Informazioni di carattere generale

Comune	ROTZO (VI)	Comune montano	SI	Abitanti	638	Quota (m. slm)	939
Macroarea	TAA	Aggregazione comuni	NO	Capofila			
Comuni partecipanti all'aggregazione							
Denominazione intervento realizzato		LAVORI DI RIFACIMENTO DI ALCUNI TRATTI DI MARCIAPIEDE COMUNALE					
Ambiti di intervento		F) MIGLIORAMENTO DELLA VIABILITÀ COMUNALE E INTERCOMUNALE					
Costo intervento	297.970,45	Importo lavori		Somme a disposizione			
Finanziamento richiesto	247.000	Finanziamento concesso		247.000			
Cofinanziamento	50.970,45	Ente cofinanziatore	COMUNE DI ROTZO				
Articolazione in progetti/stralci		n. progetti		Importo pr.1		Descrizione 1:	
Importo pr.2		Descrizione 2:					
Importo pr.3		Descrizione 3:					
Variante	SI	Importo variante	185.399,13 (ONERI SICUREZZA COMPRESI)			Oggetto variante	
Variante	SI	Importo variante	194.654,88 (ONERI SICUREZZA COMPRESI)		Oggetto variante	MIGLIORAMENTO FUNZIONALITÀ OPERA	
Opere complementari		Importo O. C.			Oggetto O. C.		
Uso delle economie		Importo economie					
Restituzione finale somme		Revoca finanziamento					
Realizzato entro i termini		NO		Richiesta proroga termini		SI	
1^ proroga termini realizzazione				dal		al	
Ultima proroga termini realizzazione				dal		al 31/03/2012	
Planimetrie ed eventuali allegati progetto						Descrizione sintetica	
Pianta							
Sezione							
Foto generali						Descrizione sintetica	
Foto di dettaglio						Descrizione sintetica	
Foto delle opere di variante e/o complementari							
Note e informazioni di dettaglio							
SCHEDA NON INVIATA DAL COMUNE, REDATTA (EVIDENZIATA IN GIALLO) A CURA DEL DARA, SULLA BASE DELLE INFORMAZIONI DISPONIBILI							
Data di inaugurazione o apertura dell'opera/servizio al pubblico							

Informazioni di carattere generale

Comune	SANT'ANNA D'ALFAEDO (VR)	Comune montano	SI	Abitanti	2.564	Quota (m. slm)	939
Macroarea	TAA	Aggregazione comuni	NO	Capofila			
Comuni partecipanti all'aggregazione							
Denominazione intervento realizzato		LAVORI DI MIGLIORAMENTO E MESSA IN SICUREZZA DEL TRATTO STRADALE DA LOCALITÀ TOMMASI A LOCALITÀ SEGA DI ALA					
Ambiti di intervento		F) MIGLIORAMENTO DELLA VIABILITÀ COMUNALE E INTERCOMUNALE					
Costo intervento	388.841,15	Importo lavori		Somme a disposizione			
Finanziamento richiesto	300.000	Finanziamento concesso		300.000			
Cofinanziamento	88.841,15	Ente cofinanziatore	COMUNE DI SANT'ANNA D.				
Articolazione in progetti/stralci	n. progetti	Importo pr.1		Descrizione 1:			
Importo pr.2	Descrizione 2:						
Variante	Importo variante		Oggetto variante				
Opere complementari	Importo O. C.		Oggetto O. C.				
Uso delle economie	Importo economie		Economie utilizzate				
Restituzione finale somme		Revoca finanziamento					
Realizzato entro i termini	SI	Richiesta proroga termini	NO				
1^ proroga termini realizzazione		dal		al			
Ultima proroga termini realizzazione		dal		al			
Planimetrie ed eventuali allegati progetto						Descrizione sintetica	
Pianta							
Sezione							
Foto generali						Descrizione sintetica	
Foto di dettaglio						Descrizione sintetica	
Foto delle opere di variante e/o complementari							
Note e informazioni di dettaglio							
SCHEMA NON INVIATA DAL COMUNE, REDATTA (EVIDENZIATA IN GIALLO) A CURA DEL DARA, SULLA BASE DELLE INFORMAZIONI DISPONIBILI							
Data di inaugurazione o apertura dell'opera/servizio al pubblico							

Presidenza del Consiglio dei Ministri Dipartimento per gli affari regionali e le autonomie
 SCHEDA RIASSUNTIVA INTERVENTI REALIZZATI CON IL FONDO AREE SVANTAGGIATE CONFINANTI
 - ANNUALITÀ 2007 -

Informazioni di carattere generale

Comune	SELVA DI PROGNO (VR)	Comune montano	SI	Abitanti	934	Quota (m. slm)	570
Macroarea	TAA	Aggregazione comuni	NO	Capofila			
Comuni partecipanti all'aggregazione							
Denominazione intervento realizzato	MIGLIORAMENTO DELLA VIABILITÀ COMUNALE: ALLARGAMENTO, RETTIFICA E MESSA IN SICUREZZA DELLA STRADA COMUNALE SELVA-CAMPOFONTANA DETTA "DELLE RIVE"						
Ambiti di intervento	F) MIGLIORAMENTO DELLA VIABILITÀ COMUNALE E INTERCOMUNALE						
Costo intervento	351.050	Importo lavori		Somme a disposizione			
Finanziamento richiesto	203.550	Finanziamento concesso		203.550			
Cofinanziamento	147.500	Ente cofinanziatore	REGIONE VENETO				
Articolazione in progetti/stralci		n. progetti		Importo pr.1		Descrizione 1:	
Importo pr.2:		Descrizione 2:					
Importo pr.3		Descrizione 3:					
Variante	SI	Importo variante	16.397 (AUMENTO IMPORTO PER LAVORI)			Oggetto variante	
Opere complementari		Importo O. C.		Oggetto O. C.			
Uso delle economie		Importo economie					
Restituzione finale somme		Revoca finanziamento					
Realizzato entro i termini		NO	Richiesta proroga termini		SI		
1^ proroga termini realizzazione			dal		al		
Ultima proroga termini realizzazione			dal		al	31/12/2011	
Planimetrie ed eventuali allegati progetto					Descrizione sintetica		
Pianta							
Sezione							
Foto generali					Descrizione sintetica		
Foto di dettaglio					Descrizione sintetica		
Foto delle opere di variante e/o complementari							
Note e informazioni di dettaglio							
SCHEDA NON INVIATA DAL COMUNE, REDATTA (EVIDENZIATA IN GIALLO) A CURA DEL DARA, SULLA BASE DELLE INFORMAZIONI DISPONIBILI							
Data di inaugurazione o apertura dell'opera/servizio al pubblico							

Presidenza del Consiglio dei Ministri Dipartimento per gli affari regionali e le autonomie
 SCHEDA RIASSUNTIVA INTERVENTI REALIZZATI CON IL FONDO AREE SVANTAGGIATE CONFINANTI
 - ANNUALITÀ 2007 -

Informazioni di carattere generale

Comune	SOVRAMONTE (BL)	Comune montano	SI	Abitanti	1.514	Quota (m. slm)	610
Macroarea	TAA	Aggregazione comuni	SI	Capofila	LAMON		
Comuni partecipanti all'aggregazione		LAMON E SOVRAMONTE					
Denominazione intervento realizzato		PROGETTO INTEGRATO PER L'OTTIMIZZAZIONE TERRITORIALE DEI SERVIZI SOCIALI PER FAMIGLIE, GIOVANI ED ANZIANI DEI COMUNI DI LAMON E SOVRAMONTE					
Ambiti di intervento		B) SERVIZI DI ASSISTENZA SOCIALE					
Costo intervento	1.485.456,95	Importo lavori		Somme a disposizione			
Finanziamento richiesto	700.000	Finanziamento concesso	700.000				
Cofinanziamento	3.785.456,95	Ente cofinanziatore	COMUNE DI SOVRAMONTE				
Articolazione in progetti/stralci		n. progetti		Importo pr.1	Descrizione 1:		
Importo pr.2		Descrizione 2:					
Importo pr.3		Descrizione 3:					
Variante	Importo variante		Oggetto variante				
Opere complementari	Importo O. C.		Oggetto O. C.				
Uso delle economie	Importo economie						
Restituzione finale somme		Revoca finanziamento					
Realizzato entro i termini	NO	Richiesta proroga termini		SI			
1^ proroga termini realizzazione		dal		al			
Ultima proroga termini realizzazione		dal		al	20/11/2012		
Planimetrie ed eventuali allegati progetto					Descrizione sintetica		
Pianta							
Sezione							
Foto generali					Descrizione sintetica		
Foto di dettaglio					Descrizione sintetica		
Foto delle opere di variante e/o complementari							
Note e informazioni di dettaglio							
SCHEDA NON INVIATA DAL COMUNE, REDATTA (EVIDENZIATA IN GIALLO) A CURA DEL DARA, SULLA BASE DELLE INFORMAZIONI DISPONIBILI							
Data di inaugurazione o apertura dell'opera/servizio al pubblico							

Presidenza del Consiglio dei Ministri Dipartimento per gli affari regionali e le autonomie
 SCHEDA RIASSUNTIVA INTERVENTI REALIZZATI CON IL FONDO AREE SVANTAGGIATE CONFINANTI
 - ANNUALITÀ 2007 -

Informazioni di carattere generale

Comune	TAIBON AGORDINO (BL)	Comune montano	SI	Abitanti	1.788	Quota (m. slm)	618
Macroarea	TAA	Aggregazione comuni	NO	Capofila			
Comuni partecipanti all'aggregazione							
Denominazione intervento realizzato	EVITARE L'ESODO DELLA POPOLAZIONE, IN PARTICOLARE GIOVANI COPPIE, FASCE DEBOLI, BAMBINI, ANZIANI E DISABILI, ATTIVANDO INTERVENTI ATTI A MIGLIORARE ED AMPLIARE SERVIZI DEDICATI AL SISTEMA SCOLASTICO-CULTURALE, INTERVENTI RIVOLTI VERSO GLI ANZIANI E DIVERSAMENTE ABILI E POTENZIAMENTO DEL SERVIZIO DI RACCOLTA E STOCCAGGIO RIFIUTI PER IL MANTENIMENTO DELL'80% DI RACCOLTA DIFFERENZIATA						
Ambiti di intervento	B) SERVIZI DI ASSISTENZA SOCIALE D) SERVIZI DI TRASPORTO PER FAVORIRE L'ACCESSO AI PUBBLICI SERVIZI E) SERVIZI DI RACCOLTA DIFFERENZIATA E DI SMALTIMENTO RIFIUTI						
Costo intervento	300.000	Importo lavori		Somme a disposizione			
Finanziamento richiesto	209.000	Finanziamento concesso		209.000			
Cofinanziamento	91.000	Ente cofinanziatore	COMUNE DI TAIBON A.				
Articolazione in progetti/stralci	n. progetti	Importo pr.1	Descrizione 1:				
Importo pr.2	Descrizione 2:						
Importo pr.3	Descrizione 3:						
Variante	Importo variante	Oggetto variante					
Opere complementari	Importo O. C.	Oggetto O. C.					
Uso delle economie	SI	Importo economie	10.258,80	ATTREZZATURE COMPLETAMENTO ECOCENTRO COMUNALE			
Restituzione finale somme	Revoca finanziamento						
Realizzato entro i termini	NO	Richiesta proroga termini	SI				
1^ proroga termini realizzazione		dal		al			
Ultima proroga termini realizzazione		dal		al	31/03/2011		
Planimetrie ed eventuali allegati progetto						Descrizione sintetica	
Pianta							
Sezione							
Foto generali						Descrizione sintetica	
Foto di dettaglio						Descrizione sintetica	
Foto delle opere di variante e/o complementari							
Note e informazioni di dettaglio							
SCHEDA NON INVIATA DAL COMUNE, REDATTA (EVIDENZIATA IN GIALLO) A CURA DEL DARA, SULLA BASE DELLE INFORMAZIONI DISPONIBILI							
Data di inaugurazione o apertura dell'opera/servizio al pubblico							

Presidenza del Consiglio dei Ministri Dipartimento per gli affari regionali e le autonomie
 SCHEDA RIASSUNTIVA INTERVENTI REALIZZATI CON IL FONDO AREE SVANTAGGIATE CONFINANTI
 - ANNUALITÀ 2007 -

Informazioni di carattere generale

Comune	VALDASTICO (VI)	Comune montano	SI	Abitanti	577	Quota (m. slm)	1389
Macroarea	TAA	Aggregazione comuni	NO	Capofila			
Comuni partecipanti all'aggregazione							
Denominazione intervento realizzato		PROGETTO PER LO SVILUPPO DEL CENTRO ABITATO DI SAN PIETRO					
Ambiti di intervento	F) MIGLIORAMENTO DELLA VIABILITÀ COMUNALE E INTERCOMUNALE J) PROMOZIONE DEL TURISMO, DEL SETTORE PRIMARIO, DELLE ATTIVITÀ ARTIGIANALI TRADIZIONALI E DEL COMMERCIO DEI PRODOTTI DI PRIMA NECESSITÀ						
Costo intervento	531.283,58	Importo lavori		Somme a disposizione			
Finanziamento richiesto	300.000	Finanziamento concesso		300.000			
Cofinanziamento	231.283,58	Ente cofinanziatore	PROVINCIA DI VICENZA (19.506,59 + 12.500) COMUNE (199.279,99)				
Articolazione in progetti/stralci		n. progetti		Importo pr.1		Descrizione 1:	
Importo pr.2		Descrizione 2:					
Importo pr.3		Descrizione 3:					
Variante		Importo variante		Oggetto variante			
Opere complementari	SI	Importo O. C.	31.773,86			Oggetto O. C.	
Uso delle economie		Importo economie					
Restituzione finale somme		Revoca finanziamento					
Realizzato entro i termini		NO		Richiesta proroga termini		SI	
1^ proroga termini realizzazione		dal		al			
Ultima proroga termini realizzazione		dal		al		10/05/2013	
Planimetrie ed eventuali allegati progetto						Descrizione sintetica	
Pianta							
Sezione							
Foto generali						Descrizione sintetica	
Foto di dettaglio						Descrizione sintetica	
Foto delle opere di variante e/o complementari							
Note e informazioni di dettaglio							
SCHEDA NON INVIATA DAL COMUNE, REDATTA (EVIDENZIATA IN GIALLO) A CURA DEL DARA, SULLA BASE DELLE INFORMAZIONI DISPONIBILI							
Data di inaugurazione o apertura dell'opera/servizio al pubblico						10/05/2013 (ULTIMAZIONE LAVORI)	

Presidenza del Consiglio dei Ministri Dipartimento per gli affari regionali e le autonomie
 SCHEDA RIASSUNTIVA INTERVENTI REALIZZATI CON IL FONDO AREE SVANTAGGIATE CONFINANTI
 - ANNUALITÀ 2007 -

Informazioni di carattere generale

Comune	VOLTAGO AGORDINO (BL)	Comune montano	SI	Abitanti	1.384	Quota (m. slm)	1475
Macroarea	TAA	Aggregazione comuni	NO	Capofila			
Comuni partecipanti all'aggregazione							
Denominazione intervento realizzato		INTERVENTI DI MESSA IN SICUREZZA DELLA VIABILITÀ EXTRAURBANA					
Ambiti di intervento		F) MIGLIORAMENTO DELLA VIABILITÀ COMUNALE E INTERCOMUNALE					
Costo intervento	280.037,35	Importo lavori		Somme a disposizione			
Finanziamento richiesto	247.395	Finanziamento concesso		247.395			
Cofinanziamento	32.605	Ente cofinanziatore	COMUNE DI VOLTAGO A.				
Articolazione in progetti/stralci		n. progetti		Importo pr.1		Descrizione 1:	
Importo pr.2		Descrizione 2:					
Importo pr.3		Descrizione 3:					
Variante		Importo variante		Oggetto variante			
Opere complementari		Importo O. C.		Oggetto O. C.			
Uso delle economie		Importo economie					
Restituzione finale somme			Revoca finanziamento				
Realizzato entro i termini		NO	Richiesta proroga termini		SI		
1^ proroga termini realizzazione			dal		al		
Ultima proroga termini realizzazione			dal		al	31/12/2010	
Planimetrie ed eventuali allegati progetto					Descrizione sintetica		
Pianta							
Sezione							
Foto generali					Descrizione sintetica		
Foto di dettaglio					Descrizione sintetica		
Foto delle opere di variante e/o complementari							
Note e informazioni di dettaglio							
SCHEDA NON INVIATA DAL COMUNE, REDATTA (EVIDENZIATA IN GIALLO) A CURA DEL DARA, SULLA BASE DELLE INFORMAZIONI DISPONIBILI							
Data di inaugurazione o apertura dell'opera/servizio al pubblico							