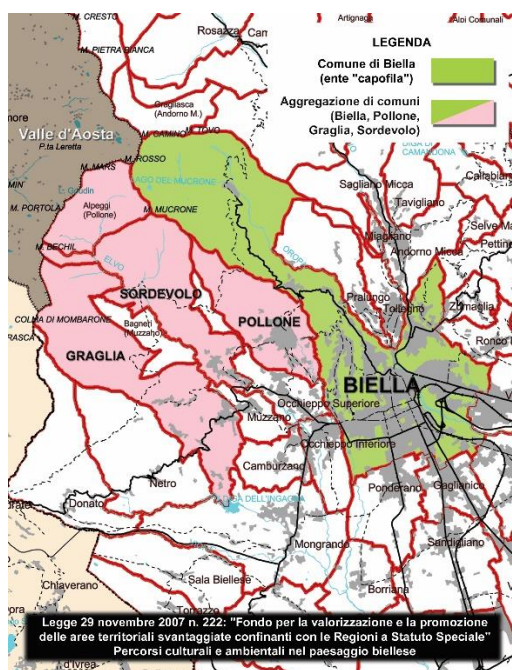


Informazioni di carattere generale

Comune	BIELLA (BI)	Comune montano	NO	Abitanti	43.675	Quota (m. slm)	420
Macroarea	VDA	Aggregazione comuni	SI	Capofila	SI		
Comuni partecipanti all'aggregazione		BIELLA (capofila) POLLONE-GRAGLIA-SORDEVOLO					

Denominazione intervento realizzato



COMUNE DI BIELLA: INTERVENTI DI VALORIZZAZIONE DEL PAESAGGIO, DEL PATRIMONIO STORICO CULTURALE, DEL PATRIMONIO A VOCAZIONE NATURALISTICA PER LA CREAZIONE DI UN SISTEMA INTEGRATO DELLE AREE PROTETTE: RISERVA SPECIALE SACRO MONTE DI OROPA – RESTAURO CAPPELLA 14 – ASSUNZIONE DI MARIA

Ambiti di intervento	I) PROGETTAZIONE E REALIZZAZIONE DI INTERVENTI PER LA VALORIZZAZIONE E SALVAGUARDIA DELL'AMBIENTE E LA PROMOZIONE DELL'USO DELLE ENERGIE ALTERNATIVE						
----------------------	--	--	--	--	--	--	--

Costo progetto 1	130.000	Importo lavori	99.194,44	Somme a disposizione	30.805,56		
-------------------------	---------	----------------	-----------	----------------------	-----------	--	--

Finanziamento richiesto	NO		Finanziamento concesso	NO			
-------------------------	----	--	------------------------	----	--	--	--

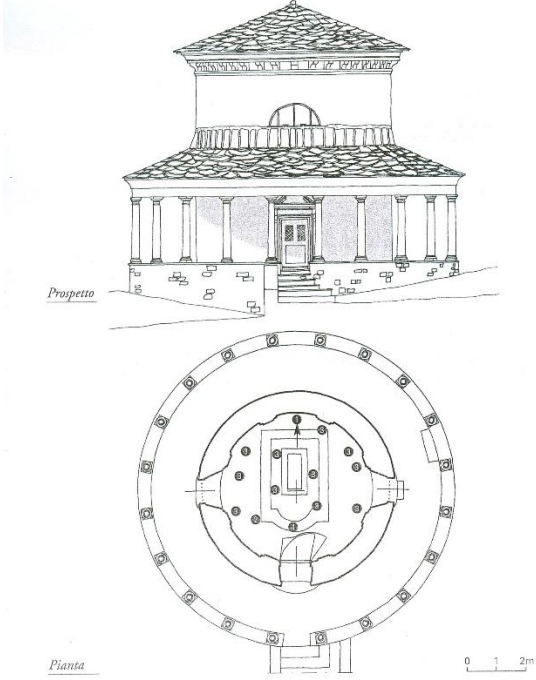
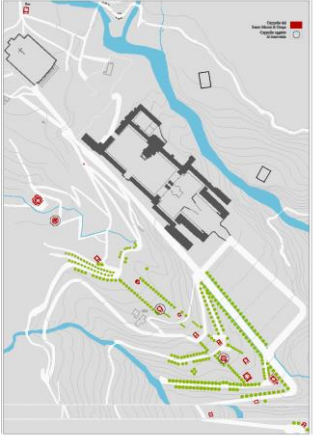


Cofinanziamento	130.000	Ente cofinanziatore	COMUNE DI BIELLA				
-----------------	---------	---------------------	------------------	--	--	--	--

Articolazione in progetti/stralci SI	n. progetti	7	Importo pr.1	130.000			
---	-------------	---	--------------	---------	--	--	--

Descrizione 1: RESTAURO E RISANAMENTO CONSERVATIVO DI EDIFICI MONUMENTALI (CAPPELLA PARTE DEL SACRO MONTE DI OROPA, ISCRITTO NELLA LISTA DEL PATRIMONIO MONDIALE UNESCO NELL'AMBITO DEL SITO SACRI MONTI DEL PIEMONTE E DELLA LOMBARDIA) E CONTESTUALE MIGLIORAMENTO DEL CONTESTO AMBIENTALE DI INSERIMENTO (CONTROLLO PATRIMONIO ARBOREO, SISTEMAZIONE AMBIENTALE, RISOLUZIONE DI CRITICITÀ LOCALIZZATE NELLA PERTINENZA DEI MONUMENTI DERIVANTI DA ERRATO DILAVAMENTO DI ACQUE METEORICHE)

Variante	NO	Importo variante	Oggetto variante				
-----------------	----	------------------	------------------	--	--	--	--

Opere complementari	SI	Importo O. C.	17.408,51	Oggetto O. C.	RISANAMENTO CONSERVATIVO INTEGRATIVO PER CAPPELLA "ASSUNZIONE DI MARIA"; RISANAMENTO		
----------------------------	----	---------------	-----------	---------------	--	--	--

						CONSERVATIVO CAPPELLA "NOZZE DI CANA"	
Uso delle economie	SI	Importo economie	17.418,63	Economie utilizzate	17.408,51		
Restituzione finale somme				Revoca finanziamento		NO	
Realizzato entro i termini		NO		Richiesta proroga termini		SI	
1 ^a proroga termini realizzazione			SI	dal	31/07/2010	al	31/10/2013
Ultima proroga termini realizzazione			NO	dal		al	
Planimetrie ed eventuali allegati progetto						Descrizione sintetica	
Pianta						PLANIMETRIA GENERALE	
						 	
Sezione						Sezione tipo	
Foto generali						Descrizione sintetica	
						RESTAURO ARCHITETTONICO, ARTISTICO E AMBIENTALE DELLA CAPPELLA DEL SACRO MONTE DI OROPA DENOMINATA "DIMORA DI MARIA AL TEMPIO" (N.7): COPERTURA (VERIFICA E RIPRISTINO DELLA STRUTTURA LIGNEA; VERIFICA ED EVENTUALE CONSOLIDAMENTO DELLE VOLTE; RIFACIMENTO DELLE CORNICI PERIMETRALI; RISANAMENTO DEI CAPICHIAVE, BOLZONI E PARTI IN FERRO); FACCIAE (DEMOLIZIONE E RIFACIMENTO DEGLI	



INTONACI ESTERNI;
 INTONACI IN CALCE
 MACROPOROSA; PULIZIA E
 STILATURA ELEMENTI IN
 PIETRA; STESURA
 PROTETTIVO SU PARTI IN
 PIETRA; CONSOLIDAMENTO
 PROTETTIVO DI INTONACI
 INTERNI DECORATI); INFISSI
 IN LEGNO; SISTEMAZIONI
 MURETTI IN PIETRA
 SBOZZATA E SMALTIMENTO
 ACQUE; SISTEMAZIONE
 PAVIMENTI E SOGLIE IN
 PIETRA; SAGGI PRELIMINARI
 SU INTONACI

Foto di dettaglio



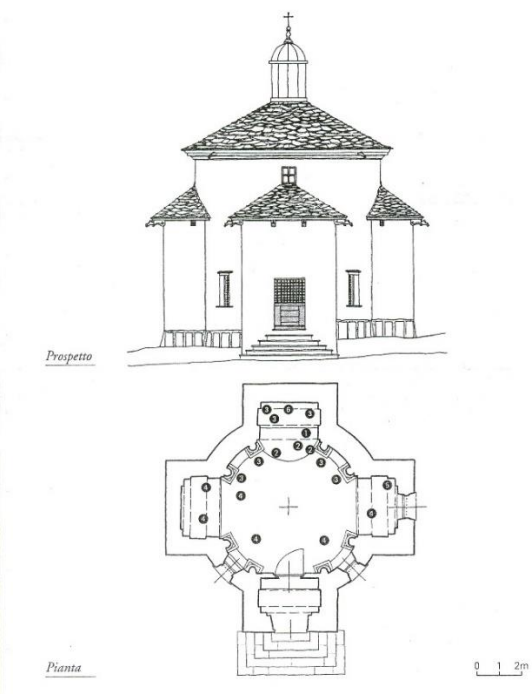


Descrizione sintetica

LE MAGGIORI
 PROBLEMATICHE DERIVANO
 DALLE DIFFICILI CONDIZIONI
 AMBIENTALI, DAL CLIMA E
 DALL'USURA DEL TEMPO
 CHE HANNO INCISO SULLA
 MANUTENZIONE DI
 COPERTURE, INTONACI,
 SERRAMENTI E SULLA
 CONSISTENZA DELLE PARTI
 IN PIETRA

Foto delle opere di variante e/o complementari



NOZZE DI CANA: RIMOZIONE
 MUSCHI E VEGETAZIONE DA
 MANTO DI COPERTURA;
 ASSUNZIONE DI MARIA:
 RISANAMENTO
 CONSERVATIVO A PORZIONI
 DI MURATURA PERIMETRALE
 ALLA QUOTA DI IMPOSTA
 DELLA VOLTA DI COPERTURA,
 DI GROSSA ORDITURA LIGNEA
 E DEL RELATIVO PIANO DI
 APPOGGIO, NONCHÉ A
 PORZIONI DELLA
 PAVIMENTAZIONE E DI
 ELEMENTI DECORATIVI NEL
 DEAMBULATORIO/PORTICHETTO

Note e informazioni di dettaglio							
Data di inaugurazione o apertura dell'opera/servizio al pubblico						09/08/2012 (APPROVAZIONE C.R.E.)	
Articolazione in progetti/stralci SI			n. progetti	7	Importo pr.2	130.000	
Costo progetto 2	154.000	Importo lavori	110.000	Somme a disposizione		44.000	
Finanziamento richiesto		154.000		Finanziamento concesso		154.000	
Cofinanziamento		NO		Ente cofinanziatore			
Importo pr.2: 154.000		Descrizione 2: RESTAURO E RISANAMENTO CONSERVATIVO DI EDIFICI MONUMENTALI (CAPPELLA PARTE DEL SACRO MONTE DI OROPA, ISCRITTO NELLA LISTA DEL PATRIMONIO MONDIALE UNESCO NELL'AMBITO DEL SITO SACRI MONTI DEL PIEMONTE E DELLA LOMBARDIA) E CONTESTUALE MIGLIORAMENTO DEL CONTESTO AMBIENTALE DI INSERIMENTO (CONTROLLO PATRIMONIO ARBOREO, SISTEMAZIONE AMBIENTALE, RISOLUZIONE DI CRITICITÀ LOCALIZZATE NELLA PERTINENZA DEI MONUMENTI DERIVANTI DA ERRATO DILAVAMENTO DI ACQUE METEORICHE)					
Variante	NO	Importo variante	-		Oggetto variante	-	
Opere complementari	SI	Importo O. C.	27.111,79	Oggetto O. C.	CONSOLIDAMENTO URGENTE COPERTURA CAPPELLA DEL RIPOSO; MESSA IN SICUREZZA COPERTURA CAPPELLA ANNUNCIAZIONE		
Uso delle economie	SI	Importo economie	27.922,38	Economie utilizzate	27.111,79		
Restituzione finale somme				Revoca finanziamento		NO	
Realizzato entro i termini		NO		Richiesta proroga termini		SI	
1^ proroga termini realizzazione			SI	dal	31/07/2010	al	31/10/2013
Ultima proroga termini realizzazione			NO	dal		al	
Planimetrie ed eventuali allegati progetto					Descrizione sintetica		
Pianta					PLANIMETRIA GENERALE		
					 		





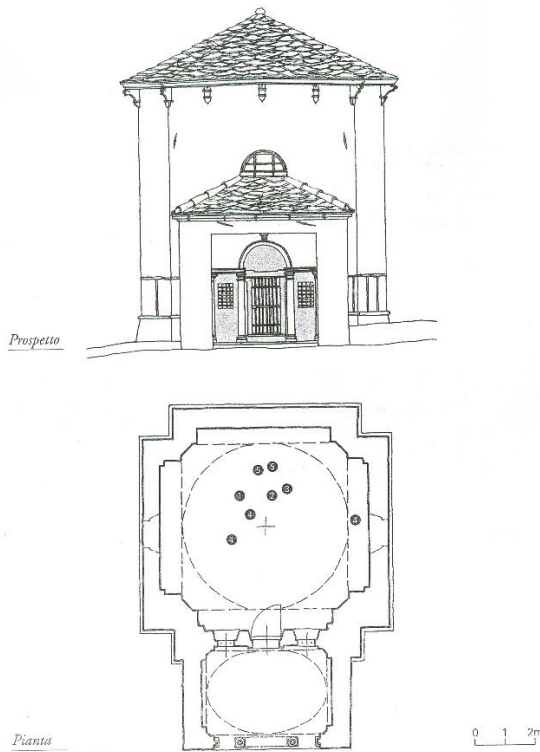
Sezione	Sezione tipo
Foto generali	Descrizione sintetica
	<p>RESTAURO ARCHITETTONICO, ARTISTICO E AMBIENTALE DELLA CAPPELLA DEL SACRO MONTE DI OROPA. DENOMINATA "DIMORA DI MARIA AL TEMPIO" (N.7): COPERTURA (VERIFICA E RIPRISTINO DELLA STRUTTURA LIGNEA; VERIFICA ED EVENTUALE CONSOLIDAMENTO DELLE VOLTE; RIFACIMENTO DELLE CORNICI PERIMETRALI; RISANAMENTO DEI CAPICHIAVE, BOLZONI E PARTI IN FERRO); FACCIATE (DEMOLIZIONE E RIFACIMENTO DEGLI INTONACI ESTERNI; INTONACI IN CALCE MACROPOROSA; PULIZIA E STILATURA ELEMENTI IN PIETRA; STESURA PROTETTIVO SU PARTI IN PIETRA; CONSOLIDAMENTO PROTETTIVO DI INTONACI INTERNI DECORATI); INFISSI IN LEGNO; SISTEMAZIONI MURETTI IN PIETRA SBOZZATA E SMALTIMENTO ACQUE; SISTEMAZIONE PAVIMENTI E SOGLIE IN PIETRA; SAGGI PRELIMINARI SU INTONACI</p>
	
	

Foto di dettaglio		Descrizione sintetica	
Foto delle opere di variante e/o complementari			
		<p>PUNTELLAMENTI COPERTURA CAPPELLA DEL RIPOSO PER MESSA IN SICUREZZA; PRONTO INTERVENTO PER LA MESSA IN SICUREZZA DELLA COPERTURA DELLA CAPPELLA DELL'ANNUNCIAZIONE CON DEMOLIZIONE MESSA IN LOCO E CREAZIONE DI COPERTURA PROVVISORIA DI RIPARO E CONSERVAZIONE FUNZIONALE PRELIMINARE AL COMPLETAMENTO DEL RESTAURO VERO E PROPRIO</p>	
Note e informazioni di dettaglio			
Data di inaugurazione o apertura dell'opera/servizio al pubblico		29/06/2012 (APPROVAZIONE C.R.E.)	
Articolazione in progetti/stralci SI		n. progetti	7
		Importo pr.3	71.000
Costo progetto 3	71.000	Importo lavori	48.734
		Somme a disposizione	22.266
Finanziamento richiesto		NO	Finanziamento concesso
Cofinanziamento		71.000	Ente cofinanziatore
		COMUNE DI BIELLA	
Descrizione 3: RESTAURO E RISANAMENTO CONSERVATIVO DI EDIFICI MONUMENTALI (CAPPELLA PARTE DEL SACRO MONTE DI OROPA, ISCRITTO NELLA LISTA DEL PATRIMONIO MONDIALE UNESCO NELL'AMBITO DEL SITO SACRI MONTI DEL PIEMONTE E DELLA LOMBARDIA) E CONTESTUALE MIGLIORAMENTO DEL CONTESTO AMBIENTALE DI INSERIMENTO (CONTROLLO PATRIMONIO ARBOREO, SISTEMAZIONE AMBIENTALE, RISOLUZIONE DI CRITICITÀ LOCALIZZATE NELLA PERTINENZA DEI MONUMENTI DERIVANTI DA ERRATO DILAVAMENTO DI ACQUE METEORICHE)			
Variante	NO	Importo variante	Oggetto variante
Opere complementari	SI	Importo O. C.	15.170,85
		Oggetto O. C.	CONSOLIDAMENTO URGENTE COPERTURA CAPPELLA "ANNUNCIAZIONE", INTERVENTI MURARI VARI DI LIEVE ENTITÀ DI RISANAMENTO MURETTI DI CONTENIMENTO DELLE CAPPELLE "ASSUNZIONE DI MARIA" (N. 14) E "LA MADDALENA" (N.16)
Uso delle economie	SI	Importo economie	17.390,64
		Economie utilizzate	15.170,85
Restituzione finale somme		Revoca finanziamento	NO
Realizzato entro i termini		NO	Richiesta proroga termini
		SI	
1^ proroga termini realizzazione		SI	dal 31/07/2010 al 31/10/2013
Planimetrie ed eventuali allegati progetto		Descrizione sintetica	

Pianta



PLANIMETRIA GENERALE


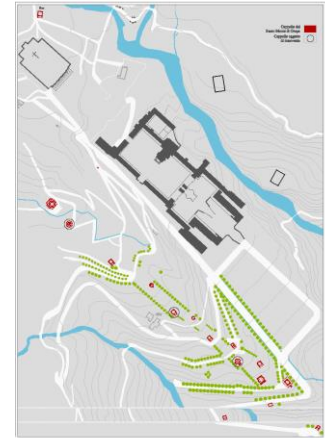


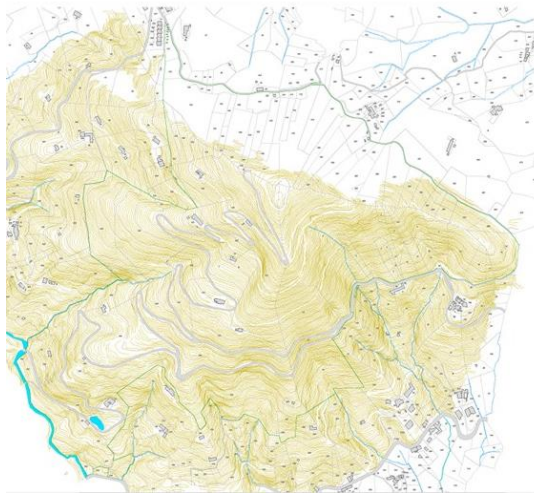


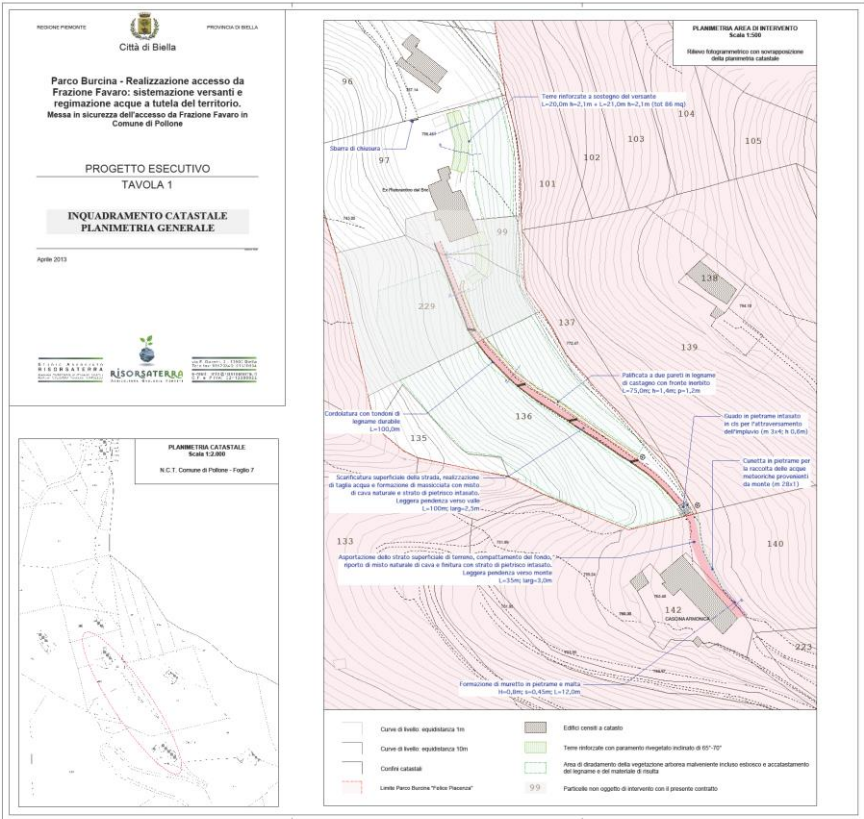
Foto generali



Descrizione sintetica

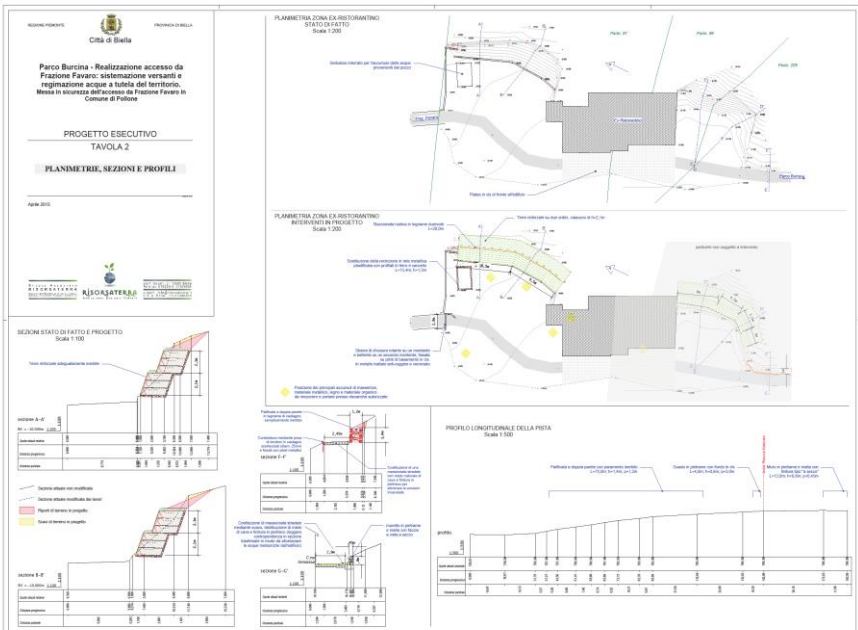
RESTAURO ARCHITETTONICO, ARTISTICO E AMBIENTALE DELLA CAPPELLA DEL SACRO MONTE DI OROPA DENOMINATA "NATIVITÀ DI GESÙ" (N.11) COPERTURA (VERIFICA E RIPRISTINO DELLA STRUTTURA LIGNEA; VERIFICA ED EVENTUALE CONSOLIDAMENTO DELLE VOLTE. RIFACIMENTO DELLE CORNICI PERIMETRALI; RISANAMENTO DEI CAPICHIAVE, BOLZONI E PARTI IN FERRO); FACCIATE (DEMOLIZIONE E RIFACIMENTO DEGLI INTONACI ESTERNI; INTONACI IN CALCE MACROPOROSA; PULIZIA E STILATURA ELEMENTI IN PIETRA; STESURA PROTETTIVO SU PARTI IN PIETRA; CONSOLIDAMENTO PROTETTIVO DI INTONACI INTERNI DECORATI); INFISSI IN LEGNO; SISTEMAZIONI MURETTI IN PIETRA SBOZZATA E SMALTIMENTO ACQUE;

						SISTEMAZIONE PAVIMENTI E SOGLIE IN PIETRA; SAGGI PRELIMINARI SU INTONACI						
Foto di dettaglio						Descrizione sintetica						
						MIGLIORAMENTO DEL CONTESTO AMBIENTALE DI INSERIMENTO (RISOLUZIONE DI CRITICITÀ LOCALIZZATE NELLE AREE DI PERTINENZA DEI MONUMENTI DERIVANTI DA ERRATO DILAVAMENTO DI ACQUE METEORICHE)						
Foto delle opere di variante e/o complementari												
Note e informazioni di dettaglio												
Data di inaugurazione o apertura dell'opera/servizio al pubblico						29/08/2012 (APPROVAZIONE C.R.E.)						
Articolazione in progetti/stralci 7				n. progetti	7	Importo pr.4		250.000				
Costo progetto 4	250.000		Importo lavori		62.400		Somme a disposizione		187.600			
Finanziamento richiesto			SI		Finanziamento concesso			SI				
Cofinanziamento			NO		Ente cofinanziatore							
Descrizione 4: SISTEMAZIONE VERSANTI E REGIMAZIONE ACQUE A TUTELA DEL TERRITORIO. MESSA IN SICUREZZA DELL'ACCESSO AL PARCO BURCINA DA LOCALITÀ FAVARO, IN COMUNE DI POLLONE												
Variante	NO		Importo variante			Oggetto variante						
Opere complementari	NO		Importo O. C.			Oggetto O. C.						
Uso delle economie	NO		Importo economie			18.680,23		Economie utilizzate		NO		
Restituzione finale somme						Revoca finanziamento		NO				
Realizzato entro i termini			NO			Richiesta proroga termini		SI				
1^ proroga termini realizzazione				SI		dal		31/07/2010		al		31/10/2013
Ultima proroga termini realizzazione				NO		dal				al		
Planimetrie ed eventuali allegati progetto						Descrizione sintetica						
Pianta												
						ACQUISIZIONE E RIQUALIFICAZIONE DI STABILE DEGRADATO, ATTRAVERSO ELIMINAZIONE DI SUPERFETAZIONI E MIGLIORAMENTO DELLA VIABILITÀ INTERNA ALLA RISERVA NATURALE SPECIALE PARCO BURCINA "F. PIACENZA" E DI ACCESSO AL PARCO CON ACCESSO DIRETTO NELLA CONCA DI OROPA IN LOCALITÀ FAVARO. GLI INTERVENTI RELATIVI ALLA STRADA DI ACCESSO RECUPERANO UNA SITUAZIONE ATTUALE DEGRADATA APPORTANDO MIGLIORIE, ATTRAVERSO						



OPERE A BASSO IMPATTO AMBIENTALE (TAGLIO DELLA VEGETAZIONE INFESTANTE, MURETTI A SECCO, PAVIMENTAZIONI NATURALI, ETC)

Sezione



SEZIONE TIPO

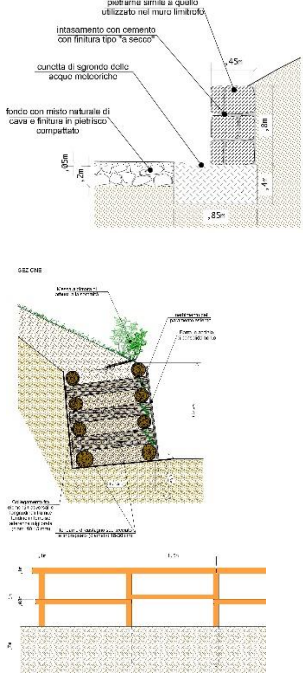





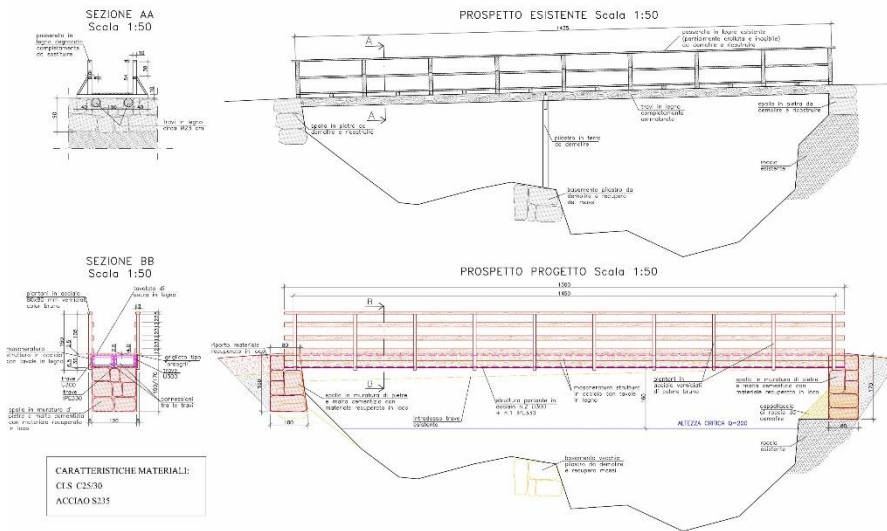
Foto generali		Descrizione sintetica			
					
Foto di dettaglio		Descrizione sintetica			
 					
Foto delle opere di variante e/o complementari					
Note e informazioni di dettaglio					
Data di inaugurazione o apertura dell'opera/servizio al pubblico		30/10/2013 (CERTIFICATO FINE LAVORI)			
Costo progetto 5	99.000	Importo lavori	72.680	Somme a disposizione	26.320
Finanziamento richiesto	NO		Finanziamento concesso	NO	
Cofinanziamento	99.000	Ente cofinanziatore		COMUNE DI BIELLA	
Articolazione in progetti/stralci	n. progetti	7	Importo pr.5	99.000	
<p>Descrizione 5: COMPLETAMENTO DELLA RETE ESCURSIONISTICA ESISTENTE CHE COLLEGA DIRETTAMENTE IL CENTRO STORICO DI BIELLA CON LA CONCA DI OROPA (SINO AL COLLE DELLA BARMA, AL CONFINE CON LA VALLE D'AOSTA), ATTRAVERSO: TAGLIO DI PIANTE PERICOLOSE PER LA PUBBLICA INCOLUMITÀ, RIMOZIONE DELLE PIANTE E DEI RAMI CADUTI; PULIZIA DELLE ZONE LIMITROFE AL SENTIERO MEDIANTE DECESPUGLIAMENTO E TAGLIO DEGLI INFESTANTI; APERTURA DI STRADELLO IN TERRA BATTUTA, LADDOVE IL TRACCIATO ESISTENTE RISULTA COMPROMESSO DA FRANE E SMOTTAMENTI; FORMAZIONE DI CANALETTE PER LO SGRONDO DELLE ACQUE METEORICHE; FORNITURA E POSA DI PANNELLI INFORMATIVI; FORNITURA E POSA DI STACCIONATA RUSTICA; RIFACIMENTO DI PONTICELLI DI ATTRAVERSAMENTO DI RII E/O PICCOLI CORSI D'ACQUA</p>					

Variante	NO	Importo variante	--	Oggetto variante	--		
Opere complementari	SI	Importo O. C.	18.099,04	Oggetto O. C.	SOSTITUZIONE PAVIMENTO E PARAPETTO DEL PONTE SUL TORRENTE OROPA PRESSO IL GIARDINO BOTANICO; CARTELLONISTICA INTEGRATIVA (CON IDEAZIONE GRAFICA/TESTUALE E STAMPA); PICCOLI MANUFATTI DI PRESIDIO SU TRATTO SENTIERO ESISTENTE IN LOCALITÀ GORGOMORO E ANTUA		
Uso delle economie	SI	Importo economie	19.182,52	Economie utilizzate	18.099,04		
Restituzione finale somme				Revoca finanziamento	NO		
Realizzato entro i termini	NO			Richiesta proroga termini	SI		
1^ proroga termini realizzazione		SI		dal	31/07/2010	al	31/10/2013
Ultima proroga termini realizzazione		NO		dal		al	

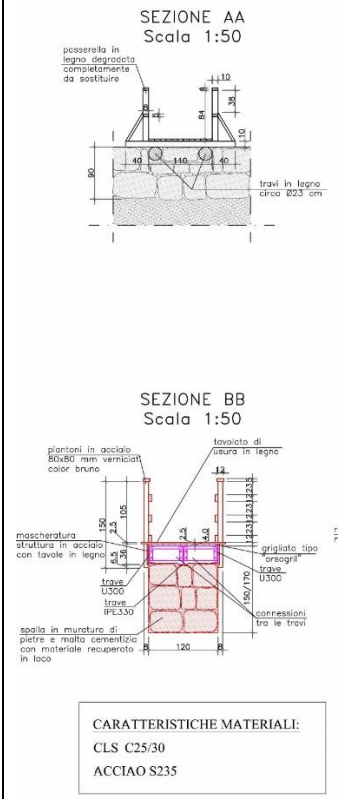
Planimetrie ed eventuali allegati progetto	Descrizione sintetica
<p>Pianta</p> <p>PLANIMETRIA SCHEMATICA DI PROGETTO Scala 1:100</p>	<p>PLANIMETRIA GENERALE</p>

Sezione

Intervento A



SEZIONE TIPO



Intervento B

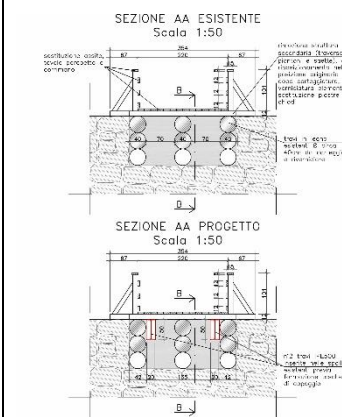
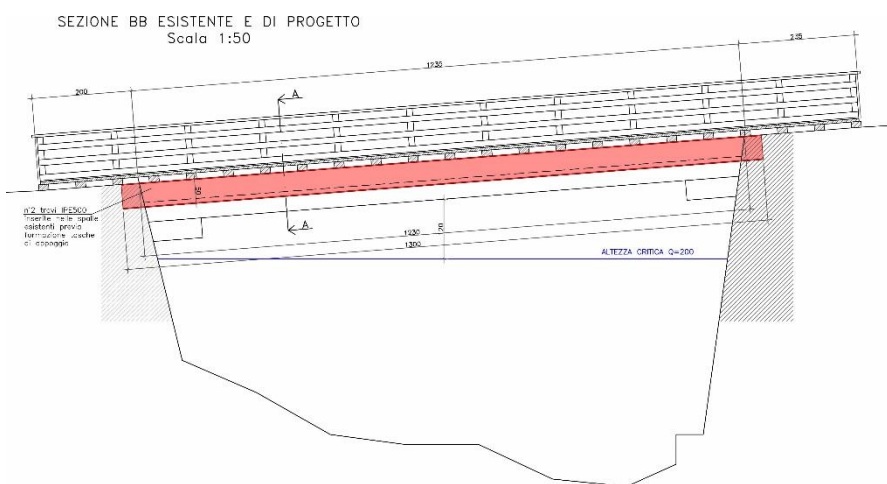


Foto generali



Vista dall'alto sponda sinistra




Vista dalla sponda sinistra



Vista da monte spalla sinistra



Vista da valle spalla sinistra



Vista passerella da valle



Vista spicco sinistra ca valle



Vista spicco sinistra da monte



Vista da fuveo spicco sinistra



Vista spicco destra da valle





Vista passerella da sponca sinistra



Vista passerella da sponca destra

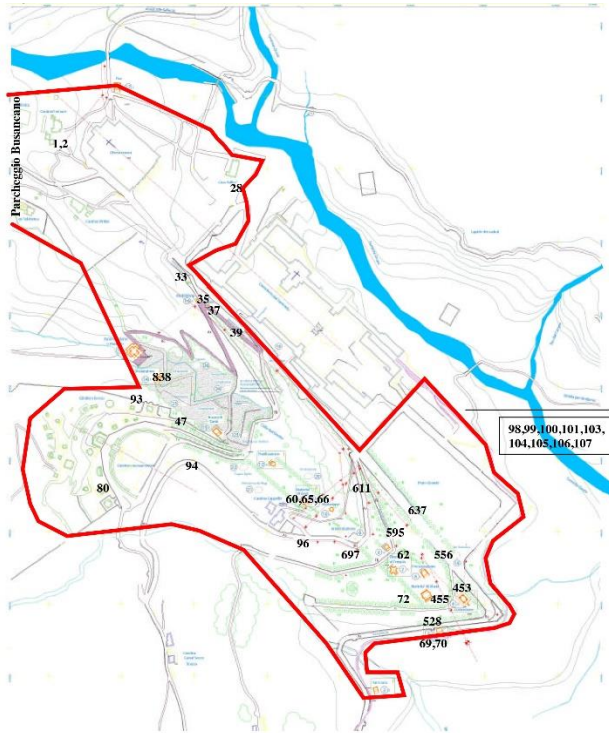
Descrizione sintetica

L'AZIONE PROPOSTA COMPORTA LA COMPLETA RIFUNZIONALIZZAZIONE DI PARTE DEL SENTIERO OROPA (DELLA LUNGHEZZA DI CIRCA 3 KM TRA LA FRAZIONE CAVALLO SUPERIORE E LA LOCALITÀ BRELLA-SAN BARTOLOMEO), DI INTERESSE INTERREGIONALE, CHE DA BIELLA SALE AL SANTUARIO DI N.S. DI OROPA E DI QUI AL PARCO DEL MONTE MARS IN VALLE D'AOSTA. DAL CENTRO CITTÀ, SUPERANDO UN DISLIVELLO DI CIRCA 225 METRI, IN DUE ORE SI RAGGIUNGE LA FRAZIONE CAVALLO SUPERIORE; DI QUI, IMBOCCANDO LO STORICO SENTIERO "DELLA MADONNA", IN DUE ORE E MEZZO SI GIUNGE AL SANTUARIO, AFFRONTANDO UN DISLIVELLO DI CIRCA 525 METRI, CON PANNELLI DIDASCALICI LUNGO IL PERCORSO, INDIVIDUABILE ANCHE GRAZIE A SEGNALETICA CAI. L'INTERVENTO AFFRONTA IL COMPLETO RIFACIMENTO DI PONTICELLO IN LEGNO SUL RIO FURIA, L'ALTERATA REGIMAZIONE DELLE ACQUE SUPERFICIALI, LA POSA DI TAGLIAACQUE IN LEGNO, DI PASSERELLE, DI STECCATO IN LEGNO E DI SEGNALETICA DIREZIONALE ED INFORMATIVA, IL CONSOLIDAMENTO DELLA STRUTTURA PORTANTE DELLA ESISTENTE PASSERELLA PEDONALE SUL TORRENTE OROPA, CHE COLLEGA DUE AMBITI DEL GIARDINO BOTANICO NS SIGNORA DI OROPA ALL'INTERNO DELLA RISERVA NATURALE SPECIALE SACRO MONTE DI OROPA

Foto di dettaglio		Descrizione sintetica	
		RIFACIMENTO DI PONTICELLO IN LEGNO SUL RIO FURIA	
Foto delle opere di variante e/o complementari			
			
Note e informazioni di dettaglio			
Data di inaugurazione o apertura dell'opera/servizio al pubblico		28/08/2013 (APPROVAZIONE C.R.E)	
Costo progetto 6	9.000	Importo lavori	Somme a disposizione
Finanziamento richiesto	SI	Finanziamento concesso	SI
Cofinanziamento		Ente cofinanziatore	
Articolazione in progetti/stralci		n. progetti	7
		Importo pr.6	9.000
Descrizione 6: SPESE TECNICHE (INCARICO PROFESSIONALE PER LA REDAZIONE DEL PROGETTO DEFINITIVO, ESECUTIVO, COORDINAMENTO DELLA SICUREZZA IN FASE DI PROGETTAZIONE ED ESECUZIONE, DEI LAVORI DI "COMPLETAMENTO SENTIERO DELLA MADONNA TRATTO COSSILA SAN GIOVANNI- BRELLA", RELATIVAMENTE AGLI ELABORATI PROGETTUALI E SPECIALISTICI NECESSARI PER ADDIVENIRE AL RIFACIMENTO DELL'IMPALCATO IN LEGNO DELLA PASSERELLA SUL RIO FURIA LUNGO IL COSIDDETTO "SENTIERO DELLA MADONNA" E DEL PONTICELLO PRESSO IL GIARDINO BOTANICO DI OROPA)			
Variante	NO	Importo variante	--
		Oggetto variante	--
Opere complementari	NO	Importo O. C.	
		Oggetto O. C.	
Uso delle economie	NO	Importo economie	2,44
		Economie utilizzate	NO
Restituzione finale somme		Revoca finanziamento	NO
Realizzato entro i termini	NO	Richiesta proroga termini	SI
1^ proroga termini realizzazione	SI	dal	31/07/2010
		al	31/10/2013
Ultima proroga termini realizzazione	NO	dal	
		al	
Planimetrie ed eventuali allegati progetto		Descrizione sintetica	
Pianta		PLANIMETRIA GENERALE	
Sezione		SEZIONE TIPO	
Foto generali		Descrizione sintetica	
Foto di dettaglio		Descrizione sintetica	
Foto delle opere di variante e/o complementari			
Note e informazioni di dettaglio			
Data di inaugurazione o apertura dell'opera/servizio al pubblico		28/08/2013 (APPROVAZIONE C.R.E)	

Costo progetto 7		87.000	Importo lavori	60.187,20	Somme a disposizione	26.812,80
Finanziamento richiesto		87.000		Finanziamento concesso		87.000
Cofinanziamento		NO		Ente cofinanziatore		
Articolazione in progetti/stralci		n. progetti	7	Importo pr.7	30.408,25	
Importo pr.7b 26.400,00	Descrizione 7b: INTERVENTI SUL PATRIMONIO ARBOREO A TUTELA DELLA PUBBLICA INCOLUMITÀ: INTERVENTI DI ESTREMA URGENZA A SEI MESI (ABBATTIMENTO E POTATURA ALBERI A SEGUITO DI VERIFICA AGRONOMICA SPECIALISTICA CURATA DA IPLA SPA ISTITUTO PER LE PIANTE DA LEGNO E PER L'AMBIENTE, TORINO)					Descrizione 7a: SPESE TECNICHE, ANALISI STABILITÀ ALBERATE, INTERVENTI SUL PATRIMONIO ARBOREO A TUTELA DELLA PUBBLICA INCOLUMITÀ: INTERVENTI DI ESTREMA URGENZA (ABBATTIMENTO DI ALBERI SOTTOPOSTI A VERIFICA AGRONOMICA)
Importo pr.7c	28.056,52	Descrizione 3: INTERVENTI SUL PATRIMONIO ARBOREO: POTATURE E NUOVI IMPIANTI				
Variante	NO	Importo variante	--	Oggetto variante	--	
Opere complementari	SI	Importo O. C.	2.129,60	Oggetto O. C.	INTERVENTI PER SALVAGUARDIA PUBBLICA INCOLUMITÀ CON MONITORAGGIO IN QUOTA DI ESEMPLARI ARBOREI LUNGO STRADA PROVINCIALE (ENTRO I CONFINI AREA PROTETTA), DI NOTEVOLI DIMENSIONI ED ALTEZZA PER PRESENZA DI RAMIFICAZIONI MARCESCENTI INCOMBENTI	
Uso delle economie	SI	Importo economie	2.135,23	Economie utilizzate	2.129,60	
Restituzione finale somme				Revoca finanziamento	NO	
Realizzato entro i termini		NO		Richiesta proroga termini		SI
1^ proroga termini realizzazione			SI	dal	31/07/2010	al 31/10/2013
Ultima proroga termini realizzazione				dal		al
Planimetrie ed eventuali allegati progetto					Descrizione sintetica	

Pianta



Legenda

Numero in vernice spray delle piante da abbattere: 1-107

Numero della targhetta metallica infissa sul fusto delle piante da abbattere: 453-838

Area oggetto di indagine speditiva, limitatamente alle zone di pertinenza delle infrastrutture. In cartografia non compare l'area del parcheggio Busanecano oggetto di analogo indagine: —

PLANIMETRIA GENERALE



Sezione



SEZIONE TIPO

Foto generali

Descrizione sintetica



L'AZIONE PROGETTUALE SI AFFIANCA AGLI INTERVENTI SUL PATRIMONIO ARCHITETTONICO, E NE COSTITUISCE IL COMPLETAMENTO, AFFINCHÈ ANCHE IL PATRIMONIO NATURALISTICO E FORESTALE (COSTITUITO DA BOSCHI, FAGGETE, ALBERATE A FILARE, ALBERI MONUMENTALI, SENTIERI...) SIA RIQUALIFICATO E VALORIZZATO, ANCHE IN RAGIONE DI UNA SENSIBILE FREQUENTAZIONE PUBBLICA DEI LUOGHI

Foto di dettaglio**Descrizione sintetica**

MONITORAGGIO ALBERI PRESENTI NELL'AMBITO DEL COMPLESSO SANTUARIALE, CON PARTICOLARE RIFERIMENTO A QUELLI RADICATI LUNGO I PRINCIPALI PERCORSI DI FRUIZIONE ED AGLI EDIFICI MONUMENTALI, LUNGO LE STRADE CARRABILI, LUNGO I SENTIERI ED A RIDOSSO DELLE CAPPELLE DEL SACRO MONTE, PER VALUTARNE LE CONDIZIONI DI STABILITÀ ED EFFETTUARE GLI INTERVENTI CULTURALI PIÙ APPROPRIATI (IN PARTICOLARE POTATURA E RIMONDA DEL SECCO) OVVERO LA SELEZIONE

Foto delle opere di variante e/o complementari**Note e informazioni di dettaglio****Data di inaugurazione o apertura dell'opera/servizio al pubblico**

20/09/2013
(DATA FUNZIONALITÀ OPERA)

Presidenza del Consiglio dei Ministri Dipartimento per gli affari regionali e le autonomie
 SCHEDA RIASSUNTIVA INTERVENTI REALIZZATI CON IL FONDO AREE SVANTAGGIATE CONFINANTI
 - ANNUALITÀ 2007 -

Informazioni di carattere generale

Comune **CALLABIANA (BI)** Comune montano **SI** Abitanti **149** Quota (m. slm) **743**

Macroarea **VDA** Aggregazione comuni **NO** Capofila

Comuni partecipanti all'aggregazione

Denominazione intervento realizzato **INCONTRI-POTENZIAMENTO DELLE ATTIVITÀ DI CARATTERE SOCIO RICREATIVO E TURISTICO**

Ambiti di intervento

Costo intervento **110.000** Importo lavori Somme a disposizione

Finanziamento richiesto Finanziamento concesso **99.000**

Cofinanziamento **11.000** Ente cofinanziatore **COMUNE DI CALLABIANA**

Articolazione in progetti/stralci n. stralci Importo pr.1 Descrizione 1:

Variante Importo variante Oggetto variante

Opere complementari Importo O. C. Oggetto O. C.

Uso delle economie **NO** Importo economie Economie utilizzate

Restituzione finale somme **NO** Revoca finanziamento **NO**

Realizzato entro i termini Richiesta proroga termini

1^ proroga termini realizzazione dal al

Ultima proroga termini realizzazione dal al

Planimetrie ed eventuali allegati progetto **Descrizione sintetica**

Sezione

Foto generali **Descrizione sintetica**

Foto di dettaglio **Descrizione sintetica**

Foto delle opere di variante e/o complementari

Note e informazioni di dettaglio

SCHEDA NON INVIATA DAL COMUNE, REDATTA (EVIDENZIATA IN GIALLO) A CURA DEL DARA, SULLA BASE DELL'ACCERTAMENTO DA PARTE DELLA REGIONE PIEMONTE, DELL'ATTESTAZIONE DEL CORRETTO UTILIZZO DEL CONTRIBUTO IN CONFORMITÀ AL PROGETTO FINANZIATO, PRECISANDO CHE IL MONITORAGGIO E' STATO EFFETTUATO SECONDO LE MODALITÀ OPERATIVE DEL D.G.R. N. 26-13798 DEL 7/4/2010, MEDIANTE LA VALUTAZIONE DI QUANTO DICHIARATO DAI RESPONSABILI DEI LAVORI (NOTA R. PIEMONTE N. 12504 DEL 12 OTTOBRE 2011- ARCHIVIATA DAR 7154 DEL 24 OTTOBRE 2011)

Data di inaugurazione o apertura dell'opera/servizio al pubblico

Informazioni di carattere generale

Comune	CAREMA (TO)	Comune montano	SI	Abitanti	770	Quota (m. slm)	349
--------	-------------	----------------	----	----------	-----	----------------	-----

Macroarea	VDA	Aggregazione comuni	NO	Capofila	
-----------	-----	---------------------	----	----------	--

Comuni partecipanti all'aggregazione

Denominazione intervento realizzato	RISTRUTTURAZIONE BAITA IN ALPEGGIO "MONTAGNA CAREMA"
--	--

Ambiti di intervento	<p>I) PROGETTAZIONE E REALIZZAZIONE INTERVENTI PER LA VALORIZZAZIONE E SALVAGUARDIA DELL'AMBIENTE E LA PROMOZIONE DELLE ENERGIE ALTERNATIVE</p> <p>J) PROMOZIONE DEL TURISMO, DEL SETTORE PRIMARIO, DELLE ATTIVITÀ ARTIGIANALI E DEL COMMERCIO DEI PRODOTTI DI PRIMA NECESSITÀ</p>
----------------------	--

Costo intervento	278.429,25	Importo lavori	216.310,70	Somme a disposizione	62.118,55
-------------------------	------------	----------------	------------	----------------------	-----------

Finanziamento richiesto	250.000	Finanziamento concesso	250.000
-------------------------	---------	------------------------	---------

Cofinanziamento	SI	Ente cofinanziatore	COMUNE DI CAREMA
-----------------	----	---------------------	------------------

Articolazione in progetti/stralci	n. progetti	1	Importo pr.1	278.429,25
--	-------------	---	--------------	------------

Descrizione 1: RISTRUTTURAZIONE DELL'EDIFICIO RURALE IN ALPEGGIO, DESTINATO AL RICOVERO DI ANIMALI CON ANNESSA ABITAZIONE E LOCALI ACCESSORI ALLA LAVORAZIONE DEL LATTE	Importo pr.2	Descrizione 2:
---	--------------	----------------

Importo pr.3	Descrizione 3:
--------------	----------------

Variante	NO	Importo variante		Oggetto variante	
-----------------	----	------------------	--	------------------	--

Opere complementari	SI	Importo O. C.	24.208,04	Oggetto O. C.	SISTEMAZIONE AREA ESTERNA
----------------------------	----	---------------	-----------	---------------	---------------------------

Uso delle economie	SI	Importo economie	42.968,84	Economie utilizzate	24.258,04
---------------------------	----	------------------	-----------	---------------------	-----------

Restituzione finale somme	NO	Revoca finanziamento	NO
---------------------------	----	----------------------	----

Realizzato entro i termini	SI	Richiesta proroga termini	SI
----------------------------	----	---------------------------	----

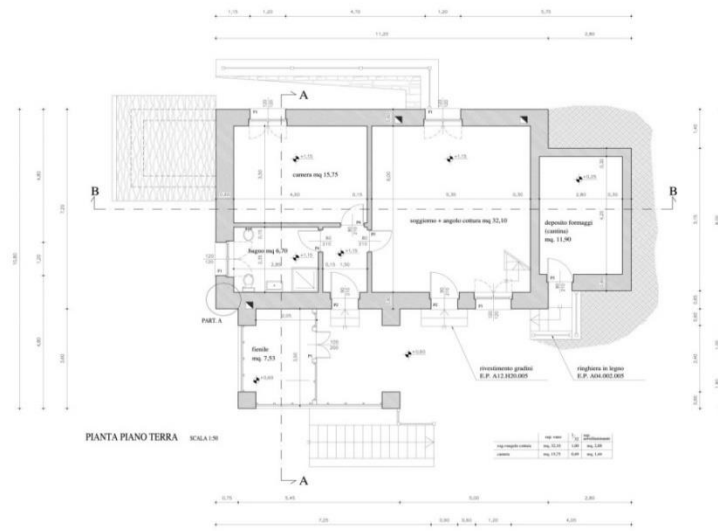
1^ proroga termini realizzazione	SI	dal	09/07/2010	al	08/01/2011
----------------------------------	----	-----	------------	----	------------

Ultima proroga termini realizzazione	SI	dal	09/01/2011	al	08/01/2012
--------------------------------------	----	-----	------------	----	------------

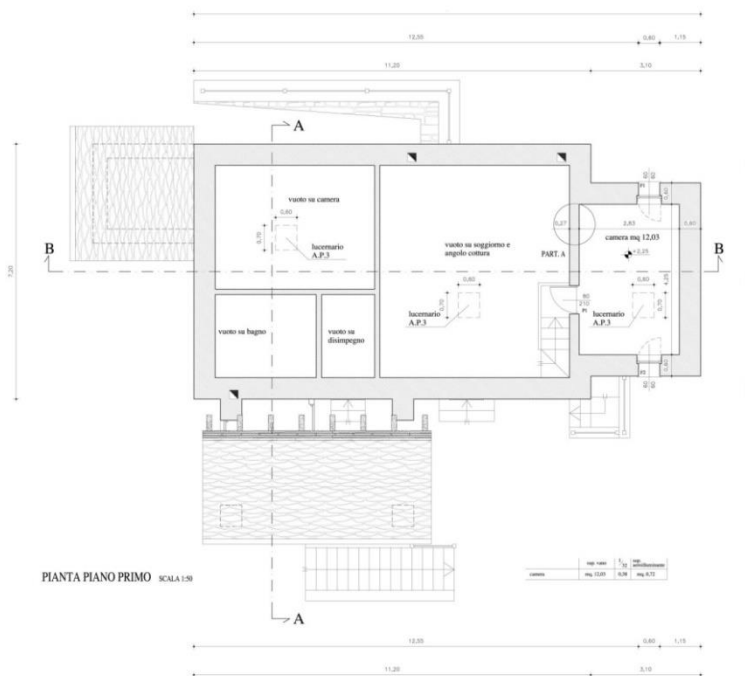
Planimetrie ed eventuali allegati progetto

Planimetrie ed eventuali allegati progetto	Descrizione sintetica
<p>Pianta</p>	<p>PIANTE DI PROGETTO DEI VARI PIANI DEL FABBRICATO D'ALPEGGIO OGGETTO DI RECUPERO</p> <p>PIANO SEMINTERRATO – STALLA E LOCALI ACCESSORI</p>

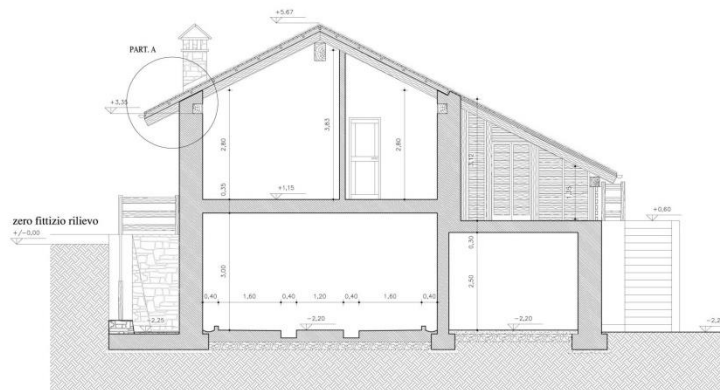
PIANTA PIANO TERRA –
ABITAZIONE MARGARO



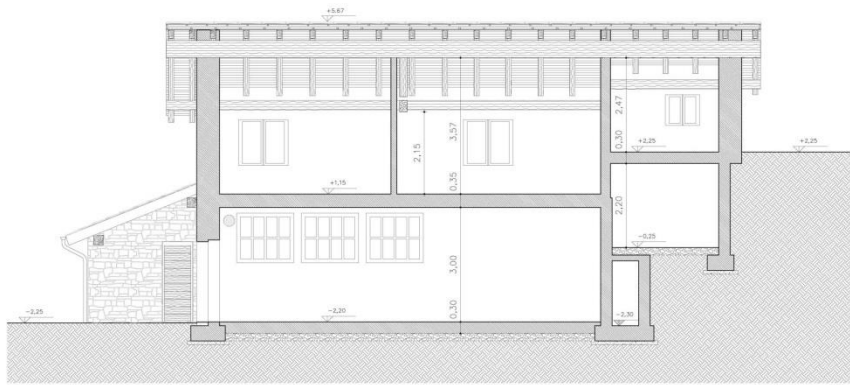
PIANTA PIANO PRIMO-
SOTTOTETTO/VANO
ABITATIVO



Sezione



SEZIONI DI PROGETTO DEL
FABBRICATO D'ALPEGGIO
OGGETTO DI RECUPERO



SEZIONE B-B SCALA 1:50

Foto generali



Descrizione sintetica

FOTO AEREA
DELL'ALPEGGIO
"MONTAGNA CAREMA"



LA BAITA D'ALPEGGIO
PRIMA DEI LAVORI



Foto di dettaglio

Descrizione sintetica



PROSPETTO EST DELLA
BAITA RISTRUTTURATA



PROSPETTO SUD



PROSPETTO OVEST

Foto delle opere di variante e/o complementari



SISTEMAZIONE AREA
ESTERNA DELLA BAITA





SISTEMAZIONE AREA
ESTERNA INTORNO ALLA
BAITA RISTRUTTURATA

Note e informazioni di dettaglio

Data di inaugurazione o apertura dell'opera/servizio al pubblico

10/06/2012

Presidenza del Consiglio dei Ministri Dipartimento per gli affari regionali e le autonomie
 SCHEDA RIASSUNTIVA INTERVENTI REALIZZATI CON IL FONDO AREE SVANTAGGIATE CONFINANTI
 - ANNUALITÀ 2007 -

Informazioni di carattere generale

Comune	GRAGLIA (BI)	Comune montano	SI	Abitanti	1.531	Quota (m. slm)	596
Macroarea	VDA	Aggregazione comuni	SI	Capofila	NO		
Comuni partecipanti all'aggregazione	BIELLA (CAPOFILA) POLLONE-GRAGLIA-SORDEVOLO						
Denominazione intervento realizzato	SISTEMAZIONE DELLA PISTA AGRICOLA PRERA – MONTI IN TERRITORIO DI SORDEVOLO A SERVIZIO ALPEGGI DI POLLONE, GRAGLIA E SORDEVOLO						
Ambiti di intervento	F) MIGLIORAMENTI DELLA VIABILITÀ COMUNALE ED INTERCOMUNALE						
Costo intervento	800.000	Importo lavori	550.000	Somme a disposizione	250.000		
Finanziamento richiesto	800.000	Finanziamento concesso	800.000				
Cofinanziamento		Ente cofinanziatore					
Articolazione in progetti/stralci	n. progetti	1	Importo pr.1	800.000	Descrizione 1: SISTEMAZIONE DELLA PISTA AGRICOLA PRERA – MONTI		
Importo pr.2	Descrizione 2:						
Importo pr.3	Descrizione 3:						
Variante	NO	Importo variante		Oggetto variante			
Opere complementari	NO	Importo O. C.		Oggetto O. C.			
Uso delle economie	NO	Importo economie	VEDI RENDICONTAZIONE COMUNE CAPOFILA (BIELLA)	Economie utilizzate			
Restituzione finale somme	VEDI RENDICONTAZIONE COMUNE CAPOFILA (BIELLA)		Revoca finanziamento				
Realizzato entro i termini	VEDI RENDICONTAZIONE COMUNE CAPOFILA (BIELLA)		Richiesta proroga termini	NO			
1^ proroga termini realizzazione			dal		al		
Ultima proroga termini realizzazione			dal		al		
Planimetrie ed eventuali allegati progetto					Descrizione sintetica		
Pianta							
Sezione							
Foto generali					Descrizione sintetica		
Foto di dettaglio					Descrizione sintetica		
Foto delle opere di variante e/o complementari							
Note e informazioni di dettaglio SCHEDA NON INVIATA DAL COMUNE, REDATTA (EVIDENZIATA IN GIALLO) A CURA DEL DARA, SULLA BASE DELLE INFORMAZIONI DISPONIBILI http://www.comuni-italiani.it/096/028/index.html					VEDI RENDICONTAZIONE COMUNE CAPOFILA (BIELLA).		
Data di inaugurazione o apertura dell'opera/servizio al pubblico					25/10/2013 (DATA FINE LAVORI)		

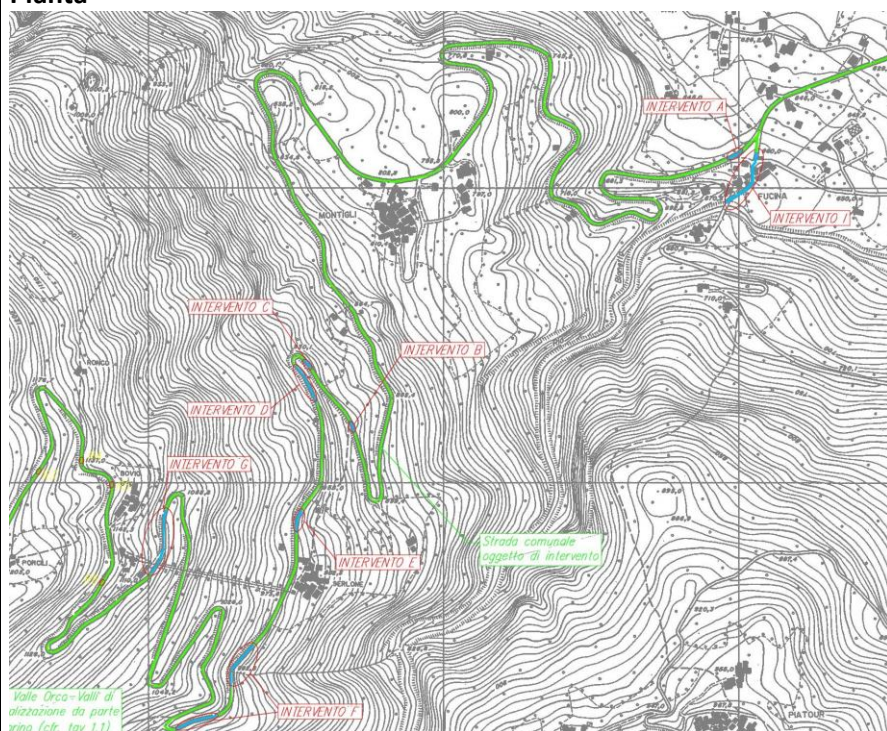
Informazioni di carattere generale

Comune	LOCANA (TO)	Comune montano	SI	Abitanti	1.450	Quota (m. slm)	613
Macroarea	VDA	Aggregazione comuni	NO	Capofila	NO		
Comuni partecipanti all'aggregazione							
Denominazione intervento realizzato		INTERVENTI PER IL POTENZIAMENTO DELLO SVILUPPO TURISTICO DELLA STAZIONE SCIISTICA LA CIALMA IN COMUNE DI LOCANA					
Ambiti di intervento		F) MIGLIORAMENTO DELLA VIABILITÀ COMUNALE E INTERCOMUNALE J) PROMOZIONE DEL TURISMO, DEL SETTORE PRIMARIO, DELLE ATTIVITÀ ARTIGIANALI TRADIZIONALI E DEL COMMERCIO DEI PRODOTTI DI PRIMA NECESSITÀ					
Costo intervento	280.311,44	Importo lavori	195.000	Somme a disposizione	85.311,44		
Finanziamento richiesto	250.000	Finanziamento concesso	250.000				
Cofinanziamento	30.311,44	Ente cofinanziatore	COMUNE DI LOCANA				
Articolazione in progetti/stralci		n. progetti	5	Importo pr.1	46.000	Descrizione 1:	
Importo pr.2: 52.000		Descrizione 2: ACQUISTO ARREDI				SISTEMAZIONE VIABILITÀ COMUNALE	
Importo pr.3	10.000	Descrizione 3: ACQUISTO STRUTTURE MOBILI TIPO GAZEBO					
Importo pr.4	65.000	Descrizione 4: REALIZZAZIONE PISTA PATTINAGGIO					
Importo pr.5	22.000	Descrizione 5: IDEAZIONE E REALIZZAZIONE SEGNALETICA					
Variante	NO	Importo variante		Oggetto variante			
Opere complementari	NO	Importo O. C.		Oggetto O. C.			
Uso delle economie	NO	Importo economie		Economie utilizzate			
Restituzione finale somme	NO	Revoca finanziamento	NO				
Realizzato entro i termini	SI	Richiesta proroga termini	NO				
1^ proroga termini realizzazione		dal		al			
Ultima proroga termini realizzazione		dal		al			

Planimetrie ed eventuali allegati progetto 1

Descrizione sintetica

Pianta



PLANIMETRIA GENERALE CON UBICAZIONE DELL'INTERVENTO

Foto generali

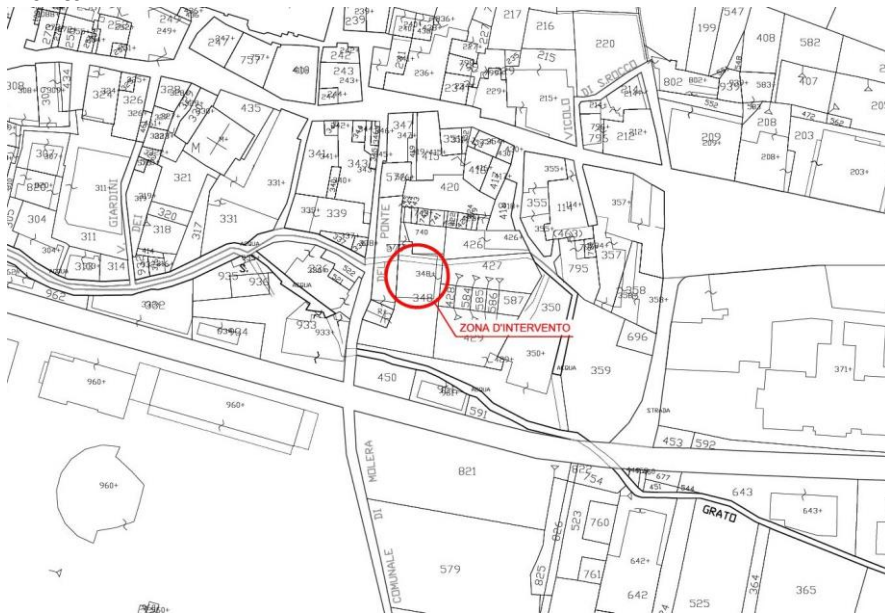


Descrizione sintetica

VISTA INTERVENTI SULLA STRADA COMUNALE PER LA CIALMA

Planimetrie ed eventuali allegati progetto 2

Pianta



Descrizione sintetica

PLANIMETRIA GENERALE SUL CATASTALE CON UBICAZIONE DELL'INTERVENTO E PIANTA DEL LOCALE ARREDATO

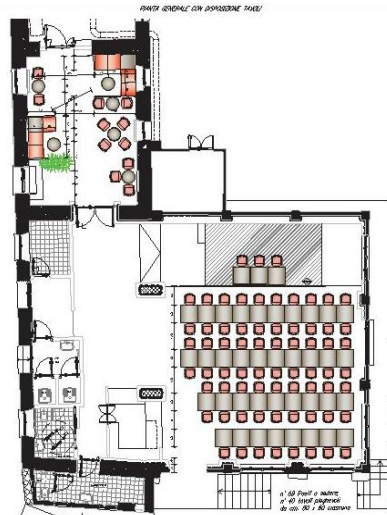


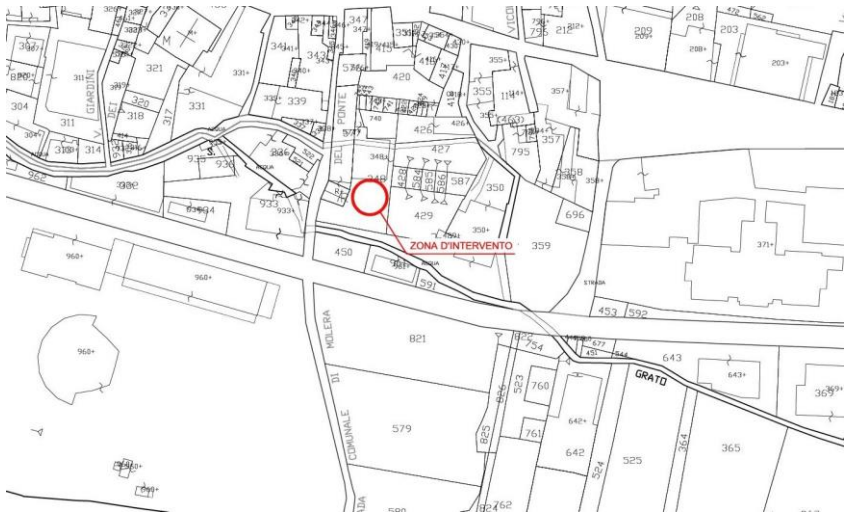

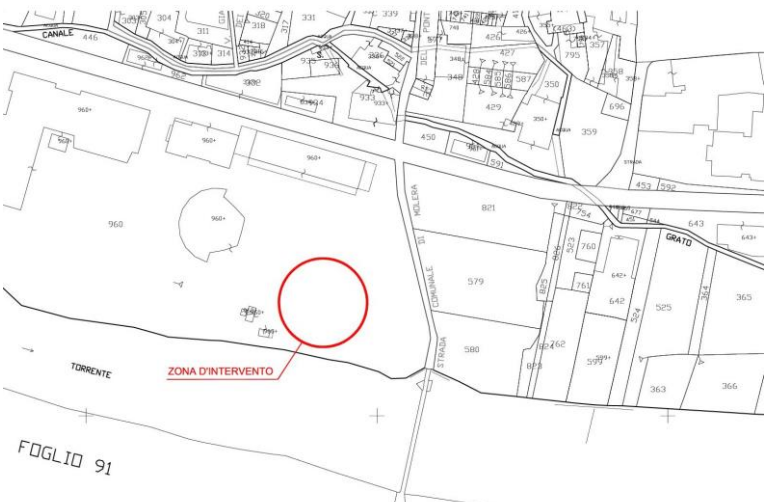


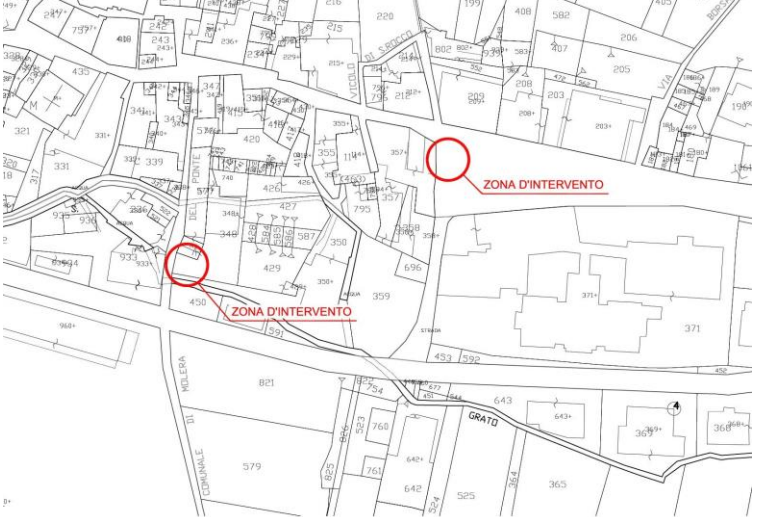


Foto generali	Descrizione sintetica
	<p>PARTICOLARE DEL BANCONE BAR</p>
Foto di dettaglio	Descrizione sintetica
	<p>PARTICOLARE DI UNA PARTE DI ARREDO: SEDIE E TAVOLO</p>
Data di inaugurazione o apertura dell'opera/servizio al pubblico	15/09/2009

Planimetrie ed eventuali allegati progetto 3	Descrizione sintetica
Pianta 	PLANIMETRIA GENERALE CON UBICAZIONE DELL'INTERVENTO
Foto generali	Descrizione sintetica
	FOTO DELLA STRUTTURA MOBILE ACQUISTATA E POSIZIONATA ALL'INGRESSO DEL SALONE POLIFUNZIONALE "VECCHIO MULINO"
Data di inaugurazione o apertura dell'opera/servizio al pubblico	15/09/2009
Planimetrie ed eventuali allegati progetto 4	Descrizione sintetica
Pianta 	PLANIMETRIA GENERALE CON UBICAZIONE DELL'INTERVENTO

<p>Foto generali</p> 	<p>Descrizione sintetica</p> <p>PISTA DI PATTINAGGIO</p>
<p>Foto di dettaglio</p> 	<p>Descrizione sintetica</p> <p>PARTICOLARE PATTINI ACQUISTATI</p>
<p>Data di inaugurazione o apertura dell'opera/servizio al pubblico</p>	<p>15/12/2008</p>
<p>Planimetrie ed eventuali allegati progetto 5</p> <p>Pianta</p> 	<p>Descrizione sintetica</p> <p>PLANIMETRIE GENERALI CON UBICAZIONE DELL'INTERVENTO</p>

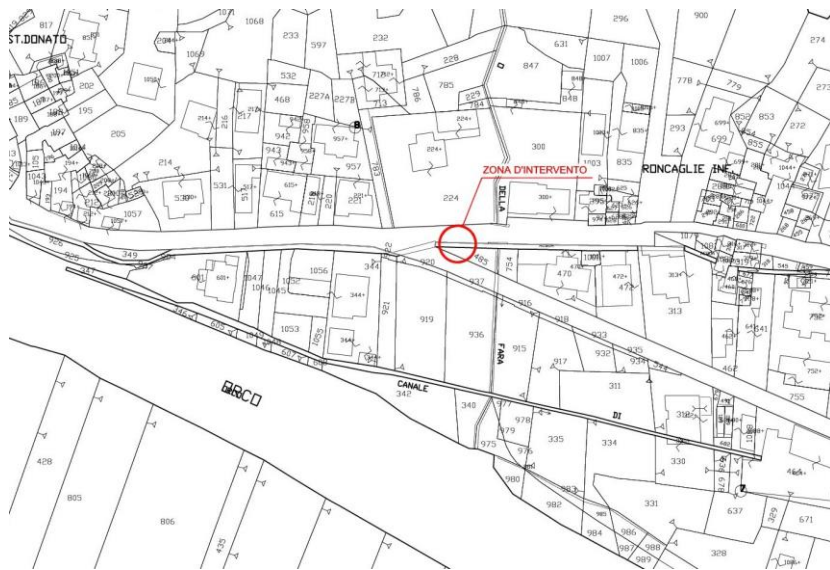


Foto generali



Descrizione sintetica

TIPOLOGIA SEGNALETICA
REALIZZATA

Data di inaugurazione o apertura dell'opera/servizio al pubblico

25/06/2010

Informazioni di carattere generale

Comune	NOASCA (TO)	Comune montano	SI	Abitanti	120	Quota (m. slm)	1062
Macroarea	VDA	Aggregazione comuni	NO	Capofila			
Comuni partecipanti all'aggregazione							

Denominazione intervento realizzato REALIZZAZIONE DI SALA PLURIUSO

Ambiti di intervento	I) PROGETTAZIONE E REALIZZAZIONE DI INTERVENTI PER LA VALORIZZAZIONE E SALVAGUARDIA DELL'AMBIENTE E LA PROMOZIONE DELLE ENERGIE ALTERNATIVE J) PROMOZIONE DEL TURISMO, DEL SETTORE PRIMARIO, DELLE ATTIVITÀ ARTIGIANALI TRADIZIONALI E DEL COMMERCIO DEI PRODOTTI DI PRIMA NECESSITÀ
----------------------	---

Costo intervento	280.000	Importo lavori	186.312,83	Somme a disposizione	93.687,17
-------------------------	---------	----------------	------------	----------------------	-----------

Finanziamento richiesto	250.000	Finanziamento concesso	250.000
-------------------------	---------	------------------------	---------

Cofinanziamento	30.000	Ente cofinanziatore	COMUNE DI NOASCA
-----------------	--------	---------------------	------------------

Articolazione in progetti/stralci	n. progetti	Importo pr.1	Descrizione 1:
--	-------------	--------------	----------------

Importo pr.2	Descrizione 2:		
--------------	----------------	--	--

Importo pr.3	Descrizione 3:		
--------------	----------------	--	--

Variante	SI	Importo variante	27.928,38	Oggetto variante	LA VARIANTE SI PROPONE DI COMPLETARE LA FRUIBILITÀ DELL'AREA CIRCOSTANTE LA STRUTTURA MEDIANTE FORMAZIONE DI RECINZIONE, SISTEMAZIONE PARAPETTI ESISTENTI AMMALORATI, IMPERMEABILIZZAZIONE TERRAZZA, REALIZZAZIONE RAMPA CARRABILE, FORNITURA, POSA ED ALLACCIAMENTO FONTANA
-----------------	----	------------------	-----------	------------------	--

Opere complementari		Importo O. C.		Oggetto O. C.	
----------------------------	--	---------------	--	---------------	--

Uso delle economie	SI	Importo economie		Economie utilizzate	
---------------------------	----	------------------	--	---------------------	--

Restituzione finale somme		Revoca finanziamento	
---------------------------	--	----------------------	--

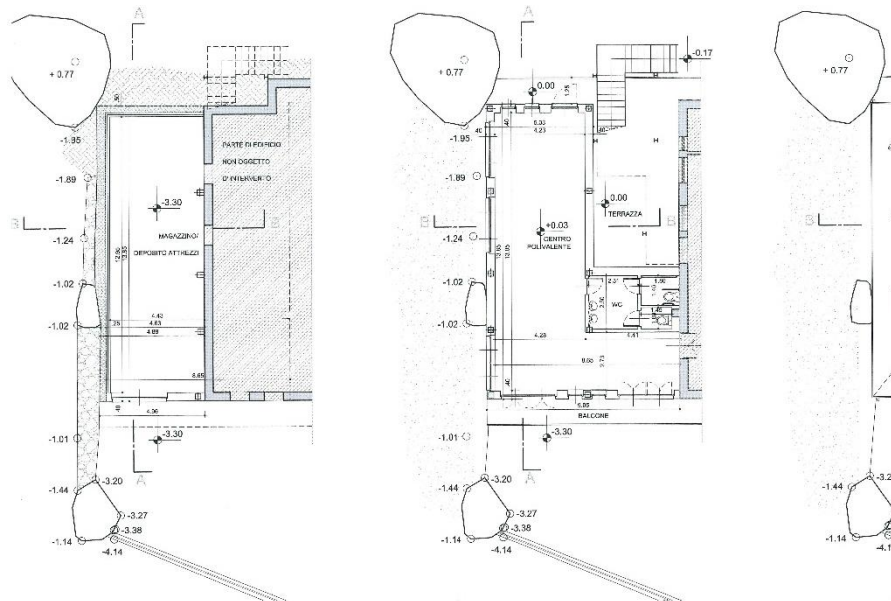
Realizzato entro i termini	NO	Richiesta proroga termini	SI
----------------------------	----	---------------------------	----

1ª proroga termini realizzazione	SI	dal	01/12/2010	al	30/12/2010
----------------------------------	----	-----	------------	----	------------

Ultima proroga termini realizzazione		dal		al	
--------------------------------------	--	-----	--	----	--

Planimetrie ed eventuali allegati progetto

Pianta

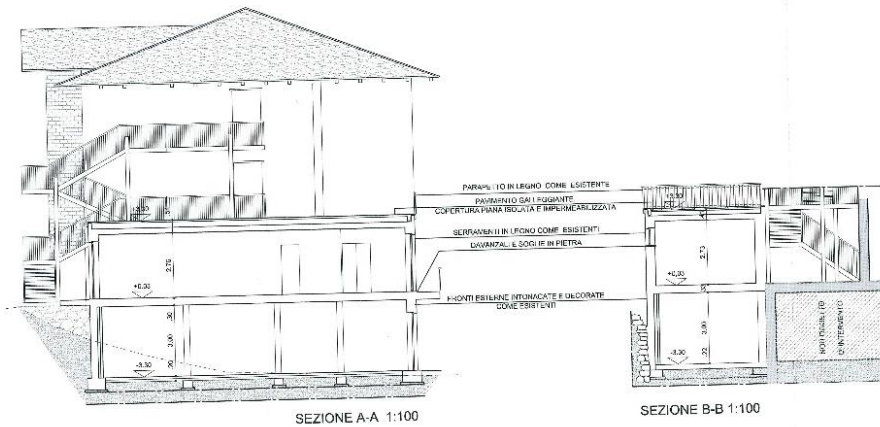


Descrizione sintetica

PIANTA PIANO SEMINTERRATO E PIANTE PIANO TERRA. L'INTERVENTO SI PREFIGGE DI REALIZZARE, AMPLIANDO SUL LATO SUD DELL'EDIFICIO ESISTENTE DI PROPRIETÀ COMUNALE, UNA SALA PLURIUSO IN FRAZIONE GERE SOPRA. AL PIANO TERRA LA SALA PLURIUSO È DOTATA ANCHE DI SERVIZI IGIENICI E DI UNA BALCONATA, AL PIANO SEMINTERRATO L'AMPLIAMENTO COSTITUIRÀ UN MAGAZZINO E RICOVERO

ATTREZZI. LA COPERTURA PIANA SARÀ DESTINATA A SOLARIUM NATURALE, ACCESSIBILE DALL'ALBERGO RISTORANTE

Sezione



SEZIONI TRASVERSALE E LONGITUDINALE

Foto generali



Descrizione sintetica

SALA POLIFUNZIONALE
ADDOSSATA AL
FABBRICATO PRINCIPALE

Foto di dettaglio	Descrizione sintetica
Foto delle opere di variante e/o complementari	
	RAMPA ACCESSO
	RECINZIONE
Note e informazioni di dettaglio	
Data di inaugurazione o apertura dell'opera/servizio al pubblico	ANNO 2009

SCHEDA RIASSUNTIVA INTERVENTI REALIZZATI CON IL FONDO AREE SVANTAGGIATE CONFINANTI
- ANNUALITÀ 2007 -

Informazioni di carattere generale

Comune	PIEDICAVALLO (BI)	Comune montano	SI	Abitanti	178	Quota (m. slm)	1050
--------	-------------------	----------------	----	----------	-----	----------------	------

Macroarea	VDA	Aggregazione comuni	NO	Capofila	
-----------	-----	---------------------	----	----------	--

Comuni partecipanti all'aggregazione

Denominazione intervento realizzato	RECUPERO, ADEGUAMENTO E VALORIZZAZIONE DELL'INTERA AREA DENOMINATA "PARCO DELLE RAVERE"
--	---

Ambiti di intervento	E) SERVIZI DI RACCOLTA DIFFERENZIATA E DI SMALTIMENTO RIFIUTI I) PROGETTAZIONE E REALIZZAZIONE DI INTERVENTI PER LA VALORIZZAZIONE E SALVAGUARDIA DELL'AMBIENTE E LA PROMOZIONE SULLE ENERGIE ALTERNATIVE J) PROMOZIONE DEL TURISMO, DEL SETTORE PRIMARIO, DELLE ATTIVITÀ ARTIGIANALI TRADIZIONALI E DEL COMMERCIO DEI PRODOTTI DI PRIMA NECESSITÀ
----------------------	--

Costo intervento	280.000	Importo lavori	186.168,02	Somme a disposizione	93.831,98
-------------------------	---------	----------------	------------	----------------------	-----------

Finanziamento richiesto	250.000	Finanziamento concesso	250.000
-------------------------	---------	------------------------	---------

Cofinanziamento	30.000	Ente cofinanziatore	COMUNE DI PIEDICAVALLO
-----------------	--------	---------------------	------------------------

Articolazione in progetti/stralci	n. progetti	-	Importo pr.1	Descrizione 1:
--	-------------	---	--------------	----------------

Importo pr.2:	Descrizione 2:
---------------	----------------

Importo pr.3	Descrizione 3:
--------------	----------------

Variante	Importo variante	Oggetto variante
-----------------	------------------	------------------

Opere complementari	Importo O. C.	Oggetto O. C.
----------------------------	---------------	---------------

Uso delle economie	NO	Importo economie	Economie utilizzate
---------------------------	----	------------------	---------------------

Restituzione finale somme	Revoca finanziamento	NO
---------------------------	----------------------	----

Realizzato entro i termini	SI	Richiesta proroga termini	NO
----------------------------	----	---------------------------	----

1^ proroga termini realizzazione	dal	al
----------------------------------	-----	----

Ultima proroga termini realizzazione	dal	al
--------------------------------------	-----	----

Planimetrie ed eventuali allegati progetto	Descrizione sintetica
---	------------------------------

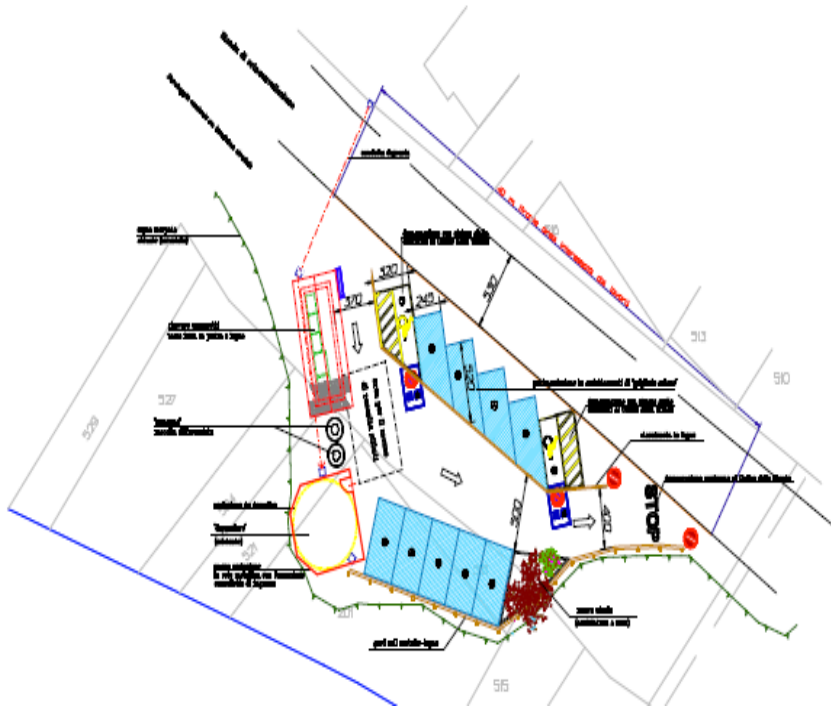
<p>Pianta</p>	<p>SISTEMAZIONE PARCO RAVERE</p>
----------------------	----------------------------------

SISTEMAZIONE AREA PIC NIC



PROGETTO scala 1/200

REALIZZAZIONE ISOLE ECOLOGICHE

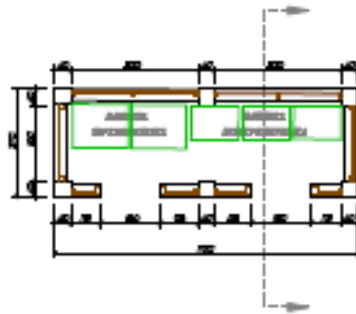


Sezione



ISOLE ECOLOGICHE

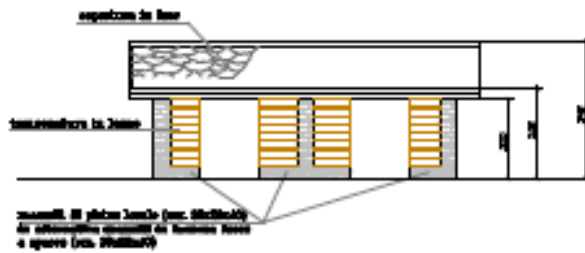
Pianta 1/100



Sezione 1/100



Prospetto 1/100



Sezione A_A
Scala 1/100

FABBRICATO ALL'INTERNO
AREA PIC-NIC

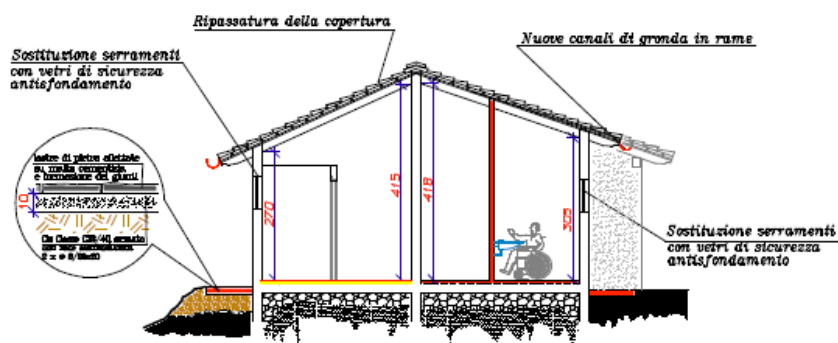
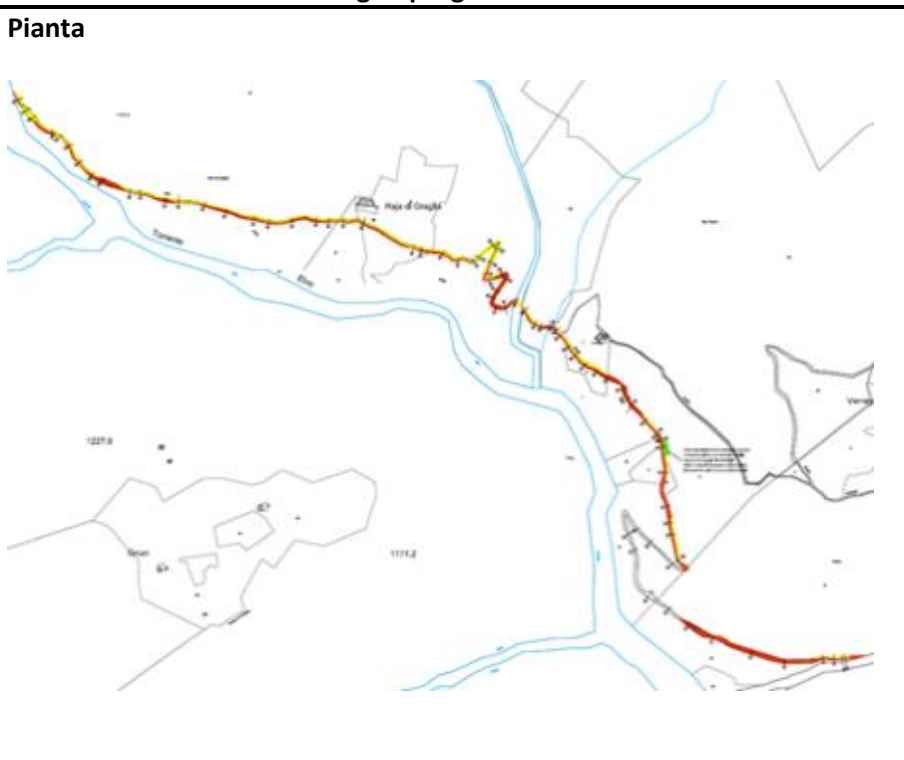


Foto generali	Descrizione sintetica
<p data-bbox="165 232 373 271">Foto di dettaglio</p>   	<p data-bbox="1091 232 1347 271">Descrizione sintetica</p> <p data-bbox="1091 271 1251 309">AREA PIC-NIC</p> <p data-bbox="1091 954 1426 1021">ISOLA ECOLOGICA E CAMPETTO CALCIO/TENNIS</p>
<p data-bbox="165 1912 756 1951">Foto delle opere di variante e/o complementari</p>	
<p data-bbox="165 1951 564 1989">Note e informazioni di dettaglio</p>	
<p data-bbox="165 1989 948 2033">Data di inaugurazione o apertura dell'opera/servizio al pubblico</p>	

Informazioni di carattere generale

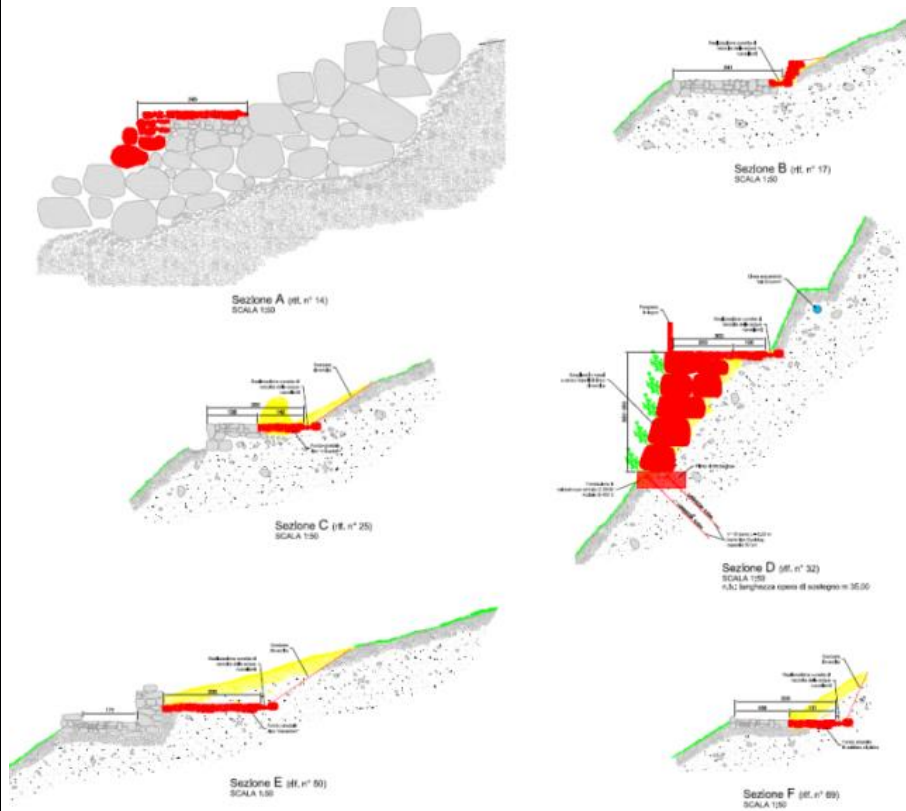
Comune	POLLONE (BI)	Comune montano	SI	Abitanti	2.132	Quota (m. slm)	630
Macroarea	VDA	Aggregazione comuni	SI	Capofila	NO		
Comuni partecipanti all'aggregazione	BIELLA (CAPOFILA) POLLONE-GRAGLIA-SORDEVOLO						
Denominazione intervento realizzato	SISTEMAZIONE DELLA PISTA AGRICOLA PRERA – MONTI IN TERRITORIO DI SORDEVOLO A SERVIZIO ALPEGGI DI POLLONE, GRAGLIA E SORDEVOLO						
Ambiti di intervento	F) MIGLIORAMENTI DELLA VIABILITÀ COMUNALE ED INTERCOMUNALE						
Costo intervento	800.000	Importo lavori	550.000	Somme a disposizione	250.000		
Finanziamento richiesto	800.000	Finanziamento concesso	800.000				
Cofinanziamento				Ente cofinanziatore			
Articolazione in progetti/stralci	n. progetti	1	Importo pr.1	800.000	Descrizione 1: SISTEMAZIONE DELLA PISTA AGRICOLA PRERA – MONTI		
Importo pr.2	Descrizione 2:						
Importo pr.3	Descrizione 3:						
Variante	NO	Importo variante			Oggetto variante		
Opere complementari	NO	Importo O. C.			Oggetto O. C.		
Uso delle economie	NO	Importo economie	VEDI RENDICONTAZIONE COMUNE CAPOFILA (BIELLA)		Economie utilizzate		
Restituzione finale somme	VEDI RENDICONTAZIONE COMUNE CAPOFILA (BIELLA)		Revoca finanziamento				
Realizzato entro i termini	VEDI RENDICONTAZIONE COMUNE CAPOFILA (BIELLA)		Richiesta proroga termini		NO		
1^ proroga termini realizzazione			dal		al		
Ultima proroga termini realizzazione			dal		al		

Planimetrie ed eventuali allegati progetto **Descrizione sintetica**




PLANIMETRIA GENERALE

Sezione




SEZIONE TIPO

Foto generali



Descrizione sintetica

**VISTA SATELLITARE
DELL'OPERA**

Foto di dettaglio	Descrizione sintetica
	<p>TRATTI DI STRADA</p>
<p>Foto delle opere di variante e/o complementari</p>	
<p>Note e informazioni di dettaglio</p>	<p>VEDI RENDICONTAZIONE COMUNE CAPOFILA (BIELLA)</p>
<p>Data di inaugurazione o apertura dell'opera/servizio al pubblico</p>	<p>25/10/2013 (DATA FINE LAVORI)</p>

Presidenza del Consiglio dei Ministri Dipartimento per gli affari regionali e le autonomie
 SCHEDA RIASSUNTIVA INTERVENTI REALIZZATI CON IL FONDO AREE SVANTAGGIATE CONFINANTI
 - ANNUALITÀ 2007 -

Informazioni di carattere generale

Comune **QUINCINETTO (TO)** Comune montano **SI** Abitanti **1.048** Quota (m. slm) **295**

Macroarea **VDA** Aggregazione comuni **NO** Capofila

Comuni partecipanti all'aggregazione

Denominazione intervento realizzato **POTENZIAMENTO DEI SERVIZI ALLE PERSONE E ALLE FAMIGLIE**

Ambiti di intervento

Costo intervento **280.000** Importo lavori Somme a disposizione

Finanziamento richiesto Finanziamento concesso **250.000**

Cofinanziamento **30.000** Ente cofinanziatore **COMUNE DI QUINCINETTO**

Articolazione in progetti/stralci n. stralci Importo Pr.1 Descrizione 1:

Variante Importo variante Oggetto variante

Opere complementari Importo O. C. Oggetto O. C.

Uso delle economie **NO** Importo economie Economie utilizzate

Restituzione finale somme **NO** Revoca finanziamento **NO**

Realizzato entro i termini Richiesta proroga termini

1^ proroga termini realizzazione dal al

Ultima proroga termini realizzazione dal al

Planimetrie ed eventuali allegati progetto **Descrizione sintetica**

Sezione

Foto generali **Descrizione sintetica**

Foto di dettaglio **Descrizione sintetica**

Foto delle opere di variante e/o complementari

Note e informazioni di dettaglio
 SCHEDA NON INVIATA DAL COMUNE, REDATTA (EVIDENZIATA IN GIALLO) A CURA DEL DARA, SULLA BASE DELL'ACCERTAMENTO DA PARTE DELLA REGIONE PIEMONTE, DELL'ATTESTAZIONE DEL CORRETTO UTILIZZO DEL CONTRIBUTO IN CONFORMITÀ AL PROGETTO FINANZIATO, PRECISANDO CHE IL MONITORAGGIO E' STATO EFFETTUATO SECONDO LE MODALITÀ OPERATIVE DEL D.G.R. N. 26-13798 DEL 7/4/2010, MEDIANTE LA VALUTAZIONE DI QUANTO DICHIARATO DAI RESPONSABILI DEI LAVORI (NOTA R. PIEMONTE N. 3559 DEL 7 MARZO 2011- ARCHIVIATA DAR 1670 DEL 15 MARZO 2011)

Data di inaugurazione o apertura dell'opera/servizio al pubblico

Presidenza del Consiglio dei Ministri Dipartimento per gli affari regionali e le autonomie
 SCHEDA RIASSUNTIVA INTERVENTI REALIZZATI CON IL FONDO AREE SVANTAGGIATE CONFINANTI
 - ANNUALITÀ 2007 -

Informazioni di carattere generale

Comune	RASSA (VC)	Comune montano	SI	Abitanti	66	Quota (m. slm)	917
Macroarea	VDA	Aggregazione comuni	NO	Capofila			
Comuni partecipanti all'aggregazione							
Denominazione intervento realizzato		NUOVA VIABILITÀ AD UTILIZZO TURISTICO ED AGRO-PASTORALE					
Ambiti di intervento		F) MIGLIORAMENTO DELLA VIABILITÀ COMUNALE E INTERCOMUNALE J) PROMOZIONE DEL TURISMO, DEL SETTORE PRIMARIO, DELLE ATTIVITÀ ARTIGIANALI TRADIZIONALI E DEL COMMERCIO DEI PRODOTTI DI PRIMA NECESSITÀ					
Costo intervento	279.998,68	Importo lavori		Somme a disposizione			
Finanziamento richiesto	250.000	Finanziamento concesso		250.000			
Cofinanziamento		Ente cofinanziatore					
Articolazione in progetti/stralci		n. progetti		Importo pr.1		Descrizione 1:	
Importo pr.2		Descrizione 2:					
Importo pr.3		Descrizione 3:					
Variante		Importo variante		Oggetto variante			
Opere complementari		Importo O. C.		Oggetto O. C.			
Uso delle economie		Importo economie		Economie utilizzate			
Restituzione finale somme		Revoca finanziamento					
Realizzato entro i termini	NO	Richiesta proroga termini	SI				
1^ proroga termini realizzazione		dal		al			
Ultima proroga termini realizzazione		dal		al			30/07/2011
Planimetrie ed eventuali allegati progetto						Descrizione sintetica	
Pianta							
Sezione							
Foto generali						Descrizione sintetica	
Foto di dettaglio						Descrizione sintetica	
Foto delle opere di variante e/o complementari							
Note e informazioni di dettaglio							
SCHEDA NON INVIATA DAL COMUNE, REDATTA (EVIDENZIATA IN GIALLO) A CURA DEL DARA, SULLA BASE DELLE INFORMAZIONI DISPONIBILI							
Data di inaugurazione o apertura dell'opera/servizio al pubblico							

Presidenza del Consiglio dei Ministri Dipartimento per gli affari regionali e le autonomie
 SCHEDA RIASSUNTIVA INTERVENTI REALIZZATI CON IL FONDO AREE SVANTAGGIATE CONFINANTI
 - ANNUALITÀ 2007 -

Informazioni di carattere generale

Comune **RONCO CANAVESE (TO)** Comune montano **SI** Abitanti **313** Quota (m. slm) **956**

Macroarea **VDA** Aggregazione comuni **NO** Capofila

Comuni partecipanti all'aggregazione

Denominazione intervento realizzato **LAVORI DI SISTEMAZIONE, RIQUALIFICAZIONE E POTENZIAMENTO VIABILITÀ COMUNALE E ILLUMINAZIONE PUBBLICA**

Ambiti di intervento **F) MIGLIORAMENTO DELLA VIABILITÀ COMUNALE E INTERCOMUNALE**

Costo intervento **300.000** Importo lavori Somme a disposizione

Finanziamento richiesto Finanziamento concesso **250.000**

Cofinanziamento **50.000** Ente cofinanziatore **COMUNE DI RONCO CANAVESE**

Articolazione in progetti/stralci n. stralci Importo Pr.1 Descrizione 1:

Variante **SI** Importo variante Oggetto variante

Opere complementari Importo O. C. Oggetto O. C.

Uso delle economie **SI** Importo economie Economie utilizzate

Restituzione finale somme **NO** Revoca finanziamento **NO**

Realizzato entro i termini Richiesta proroga termini

1^ proroga termini realizzazione dal al

Ultima proroga termini realizzazione dal al

Planimetrie ed eventuali allegati progetto **Descrizione sintetica**

Sezione

Foto generali **Descrizione sintetica**

Foto di dettaglio **Descrizione sintetica**

Foto delle opere di variante e/o complementari

Note e informazioni di dettaglio
 SCHEDA NON INVIATA DAL COMUNE, REDATTA (EVIDENZIATA IN GIALLO) A CURA DEL DARA, SULLA BASE DELL'ACCERTAMENTO DA PARTE DELLA REGIONE PIEMONTE, DELL'ATTESTAZIONE DEL CORRETTO UTILIZZO DEL CONTRIBUTO IN CONFORMITÀ AL PROGETTO FINANZIATO, PRECISANDO CHE IL MONITORAGGIO E' STATO EFFETTUATO SECONDO LE MODALITÀ OPERATIVE DEL D.G.R. N. 26-13798 DEL 7/4/2010, MEDIANTE LA VALUTAZIONE DI QUANTO DICHIARATO DAI RESPONSABILI DEI LAVORI (NOTA R. PIEMONTE N. 15146 DEL 7 DICEMBRE 2011- ARCHIVIATA DAR 8547 DEL 28 DICEMBRE 2011)

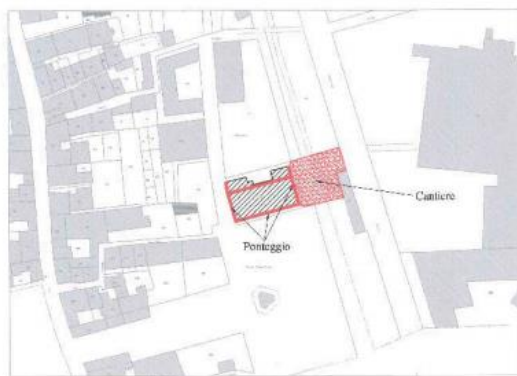
Data di inaugurazione o apertura dell'opera/servizio al pubblico

Informazioni di carattere generale

Comune	SAGLIANO MICCA (BI)	Comune montano	SI	Abitanti	1.654	Quota (m. slm)	589
Macroarea	VDA	Aggregazione comuni	SI	Capofila	NO		
Comuni partecipanti all'aggregazione	ANDORNO MICCA (CAPOFILA), SAGLIANO MICCA						
Denominazione intervento realizzato	LEGAMI DI PROSSIMITÀ IN VALLE						
Ambiti di intervento	MODIFICHE STRUTTURALI DEL FABBRICATO COMUNALE "LEGAMI DI PROSSIMITÀ"						
Costo intervento	215.000	Importo lavori	119.299,77	Somme a disposizione	95.700,23		
Finanziamento richiesto	185.000	Finanziamento concesso	185.000				
Cofinanziamento	30.000	Ente cofinanziatore	COMUNE DI SAGLIANO M.				
Articolazione in progetti/stralci	n. progetti	2	Importo pr.1	184.827,19	Descrizione 1: MODIFICHE DEL FABBRICATO "LEGAMI DI PROSSIMITÀ"		
Importo pr.2: 42.966,72	Descrizione 2: LEGAMI DI PROSSIMITA' IN VALLE						
Importo pr.3	Descrizione 3:						
Variante	NO	Importo variante	Oggetto variante				
Opere complementari	NO	Importo O. C.	Oggetto O. C.				
Uso delle economie	NO	Importo economie	VEDI RENDICONTAZIONE COMUNE CAPOFILA	Economie utilizzate			
Restituzione finale somme	VEDI RENDICONTAZIONE CAPOFILA				Revoca finanziamento	NO	
Realizzato entro i termini	SI		Richiesta proroga termini	NO			
1^ proroga termini realizzazione			dal			al	
Ultima proroga termini realizzazione			dal			al	

Planimetrie ed eventuali allegati progetto

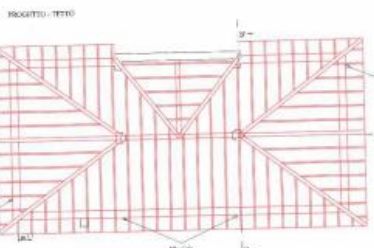
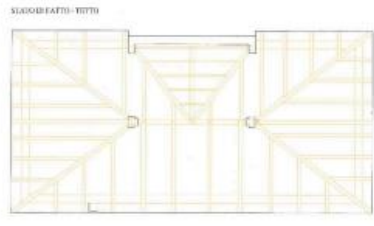
Pianta



Rev.	0	Definitivo	Data:	12/02/2009
Oggetto:	Scuole di Sagliano Foglio 21 particella 162		STUDIO ING. MELLO Via Rovetta 36 13825 Vallemosca (BI) Tel./Fax: 015763833 studio.mello@libero.it	
Committente:	Comune di Sagliano Micca Via Pietro Micca, 5		N° Disegno: 07 - C.SA - 09	

Descrizione sintetica

PLANIMETRIA



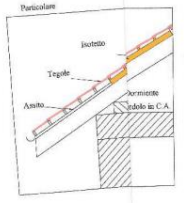
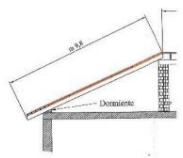
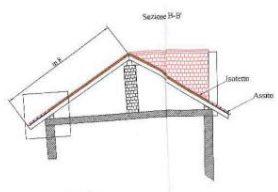
Note: (1) per la pendenza, per gronda, vedere il disegno di dettaglio in scala 1:10. (2) per la pendenza, vedere il disegno di dettaglio in scala 1:10.

Struttura in legno
 in esecuzione con
 traliccio in legno
 e travetti in legno
 con lamiere in
 alluminio anodizzato
 di spessore 2,0 mm

Bar.
 I.
 Opq.
 Com.

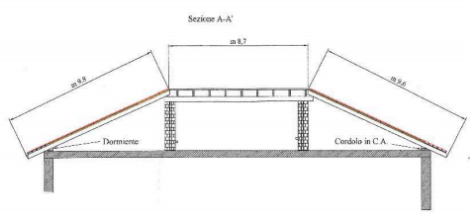
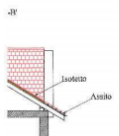
PIANTA SITUAZIONE DI FATTO E PIANTE NUOVO TETTO

Sezione



R
 C
 C

alluminio anodizzato



Rev.	Descrizione	Data
0	Definitivo	12/02/2009
Oggetto: Scuole di Sogliano Terno Particolari e sezioni		
Progettista: STUDIO ING. MELLO Via Ravenna 30 10123 Valmarecchia (BG) Tel./Fax: 035701813 e-mail: mello@ing.mello.it		
Committente: Comune di Sogliano Mica Via Pietro Micca, 5		
N° Disegno: 05-C-SA-09 Scale: 1:100		

SEZIONI NUOVO TETTO

Foto generali	Descrizione sintetica
	<p>FOTOGRAFIA PALAZZO "LEGAMI DI PROSSIMITÀ" CON TETTO NUOVO E NUOVA TINTEGGIATURA</p>
Foto di dettaglio	Descrizione sintetica
Foto delle opere di variante e/o complementari	
Note e informazioni di dettaglio	
Data di inaugurazione o apertura dell'opera/servizio al pubblico	OTTOBRE 2010

Informazioni di carattere generale

Comune	SETTIMO VITTONO (TO)	Comune montano	SI	Abitanti	1.543	Quota (m. slm)	282
Macroarea	VDA	Aggregazione comuni	NO	Capofila			

Comuni partecipanti all'aggregazione

Denominazione intervento realizzato PROGETTO INTEGRATO PER LA PROMOZIONE DEL TURISMO NEL COMUNE DI SETTIMO VITTONO

Ambiti di intervento J) PROMOZIONE DEL TURISMO, DEL SETTORE PRIMARIO, DELLE ATTIVITÀ ARTIGIANALI, TRADIZIONALI E DEL COMMERCIO DEI PRODOTTI DI PRIMA NECESSITÀ

Costo intervento 336.216,84 Importo lavori Somme a disposizione

Finanziamento richiesto 250.000 Finanziamento concesso 250.000

Cofinanziamento Ente cofinanziatore

Articolazione in progetti/stralci n. progetti 2 Importo pr.1 329.976,84

Importo pr.2	Descrizione 2: REALIZZAZIONE DI 1200 DEPLIANTS CON MAPPA DEL TERRITORIO COMUNALE INDICANTE I PERCORSI TURISTICI, PUNTI DI INTERESSE STORICO-ARTISTICO, AREE SPORTIVO-RICREATIVE PUBBLICHE, PUNTI DI RISTORO, ATTIVITA' RICETTIVE, ATTIVITA' COMMERCIALI, SERVIZI PUBBLICI E/O DI INTERESSE PUBBLICO. INSTALLAZIONE DI BACHECHE INFORMATIVE. ACQUISTO E PREDISPOSIZIONE DI UN TOTEM INFORMATIVO INSTALLATO PRESSO LA SEDE MUNICIPALE	Descrizione 1A: RISTRUTTURAZIONE E RECUPERO DI UN PICCOLO E VECCHIO MULINO SITUATO NEI PRESSI DEL COMPLESSO MONUMENTALE DELLA CHIESA DI SAN LORENZO E BATTISTERO DI S. GIOVANNI
--------------	--	--

Importo pr.3 Descrizione 3: REALIZZAZIONE DI UN'AREA ATTREZZATA PER LA SOSTA CAMPER IN FRAZIONE MONTESTRUTTO

Importo pr.4 Descrizione 4: ACQUISTO E INSTALLAZIONE DI ARREDO URBANO

Importo pr.5 Descrizione 5: RISTRUTTURAZIONE DI FABBRICATO IN FRAZIONE MONTESTRUTTO ADIBITO A FRANTOIO OLEARIO

Importo pr.6 Descrizione 6: ACQUISTO E INSTALLAZIONE FRANTOIO OLEARIO

Importo pr.2 6.240 Descrizione 7: CONTENITORE PER LA RACCOLTA DIFFERENZIATA

Variante Importo variante Oggetto variante

Opere complementari Importo O. C. Oggetto O. C.

Uso delle economie Importo economie Economie utilizzate

Restituzione finale somme Revoca finanziamento

Realizzato entro i termini Richiesta proroga termini

1^ proroga termini realizzazione dal al

Ultima proroga termini realizzazione dal al

Planimetrie ed eventuali allegati progetto Descrizione sintetica

Pianta

Sezione

Foto generali Descrizione sintetica

Foto di dettaglio Descrizione sintetica

Foto delle opere di variante e/o complementari

Note e informazioni di dettaglio
 SCHEDA NON INVIATA DAL COMUNE, REDATTA (EVIDENZIATA IN GIALLO) A CURA DEL DARA, SULLA BASE DELLE INFORMAZIONI DISPONIBILI

Data di inaugurazione o apertura dell'opera/servizio al pubblico

Presidenza del Consiglio dei Ministri Dipartimento per gli affari regionali e le autonomie
 SCHEDA RIASSUNTIVA INTERVENTI REALIZZATI CON IL FONDO AREE SVANTAGGIATE CONFINANTI
 - ANNUALITÀ 2007 -

Informazioni di carattere generale

Comune	SORDEVOLO (BI)	Comune montano	SI	Abitanti	1.349	Quota (m. slm)	625
Macroarea	VDA	Aggregazione comuni	SI	Capofila	NO		
Comuni partecipanti all'aggregazione	BIELLA (capofila) POLLONE-GRAGLIA-SORDEVOLO						
Denominazione intervento realizzato	SISTEMAZIONE DELLA PISTA AGRICOLA PRERA-MONTI IN TERRITORIO DI SORDEVOLO A SERVIZIO ALPEGGI DI POLLONE, GRAGLIA E SORDEVOLO						
Ambiti di intervento	F) MIGLIORAMENTI DELLA VIABILITÀ COMUNALE ED INTERCOMUNALE						
Costo intervento	800.000	Importo lavori	550.000	Somme a disposizione	250.000		
Finanziamento richiesto	800.000	Finanziamento concesso	800.000				
Cofinanziamento		Ente cofinanziatore					
Articolazione in progetti/stralci	n. progetti	1	Importo pr.1	800.000	Descrizione 1: SISTEMAZIONE DELLA PISTA AGRICOLA PRERA-MONTI		
Importo pr.2	Descrizione 2:						
Importo pr.3	Descrizione 3:						
Variante	Importo variante	Oggetto variante					
Opere complementari	Importo O. C.	Oggetto O. C.					
Uso delle economie	Importo economie	VEDI RENDICONTAZIONE COMUNE CAPOFILA (BIELLA)			Economie utilizzate		
Restituzione finale somme	Revoca finanziamento						
Realizzato entro i termini	Richiesta proroga termini						
1^ proroga termini realizzazione	dal		al				
Ultima proroga termini realizzazione	dal		al				
Planimetrie ed eventuali allegati progetto					Descrizione sintetica		
Pianta VEDI SCHEDA TRASMESSA DAL COMUNE DI POLLONE							
Sezione VEDI SCHEDA TRASMESSA DAL COMUNE DI POLLONE							
Foto generali VEDI SCHEDA TRASMESSA DAL COMUNE DI POLLONE					Descrizione sintetica		
Foto di dettaglio VEDI SCHEDA TRASMESSA DAL COMUNE DI POLLONE					Descrizione sintetica		
Foto delle opere di variante e/o complementari VEDI SCHEDA TRASMESSA DAL COMUNE DI POLLONE							
Note e informazioni di dettaglio					VEDI RENDICONTAZIONE COMUNE CAPOFILA (BIELLA)		
Data di inaugurazione o apertura dell'opera/servizio al pubblico					25/10/2013 (DATA FINE LAVORI)		

Informazioni di carattere generale

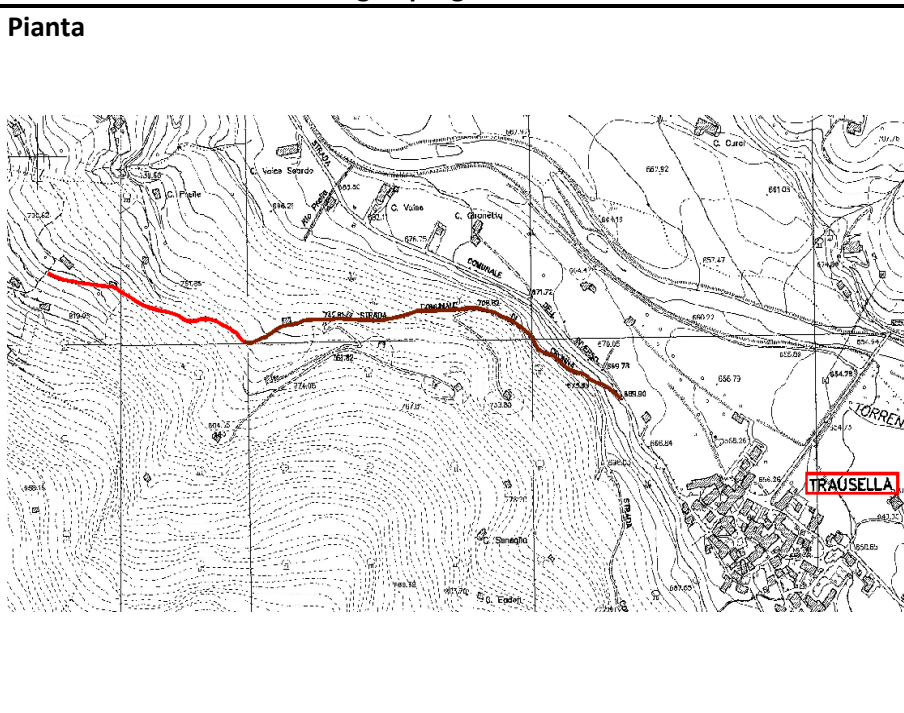
Comune	TRAUSELLA (TO)	Comune montano	SI	Abitanti	131	Quota (m. slm)	654
Macroarea	VDA	Aggregazione comuni	SI	Capofila	NO		
Comuni partecipanti all'aggregazione	VICO CANAVESE						
Denominazione intervento realizzato	MIGLIORAMENTO DELLA QUALITÀ' DELLA VITA DEI POPOLI CONFINANTI						

Ambiti di intervento	E) SERVIZI DI RACCOLTA DIFFERENZIATA E DI SMALTIMENTO RIFIUTI F) MIGLIORAMENTO DELLA VIABILITÀ COMUNALE E INTERCOMUNALE H) SERVIZI DI TELECOMUNICAZIONE I) PROGETTAZIONE E REALIZZAZIONE DI INTERVENTI PER LA VALORIZZAZIONE E SALVAGUARDIA DELL'AMBIENTE E LA PROMOZIONE DELL'USO DELLE ENERGIE ALTERNATIVE
----------------------	---

Costo intervento	820.000	Importo lavori		Somme a disposizione	
Finanziamento richiesto		Finanziamento concesso			
Cofinanziamento	SI	Ente cofinanziatore	COMUNE DI VICO C.		
Articolazione in progetti/stralci	n. progetti	13	Imp. pr.1	108.250	Descrizione 1: STRADA PER LOCALITÀ CRONNA
Importo pr.2	Descrizione 2:				
Importo pr.3	Descrizione 3:				



Variante	NO	Importo variante		Oggetto variante	
Opere complementari		Importo O. C.		Oggetto O. C.	
Uso delle economie		Importo economie	186,96	Economie utilizzate	NO
Restituzione finale somme	NO	Revoca finanziamento	NO		
Realizzato entro i termini	SI	Richiesta proroga termini	NO		
1^ proroga termini realizzazione		dal		al	
Ultima proroga termini realizzazione		dal		al	

Planimetrie ed eventuali allegati progetto **Descrizione sintetica**



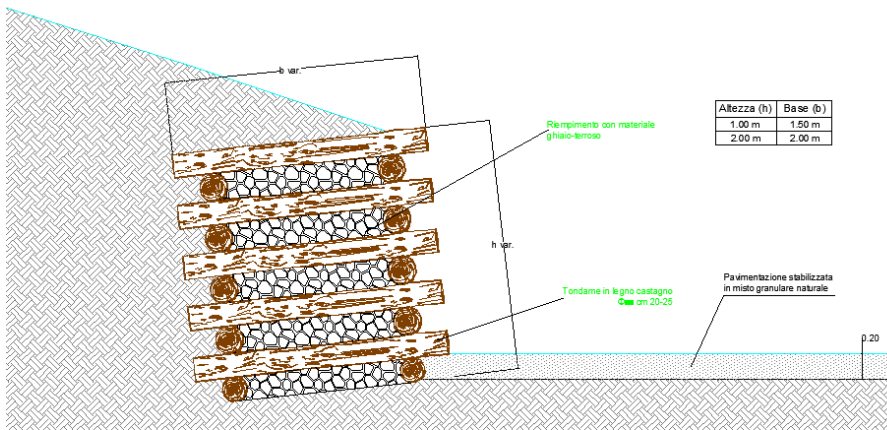
RIPRISTINO STRADA
COMUNALE CRONNA

LEGENDA

-  Strada Comunale di Cronna
-  Settore d'intervento

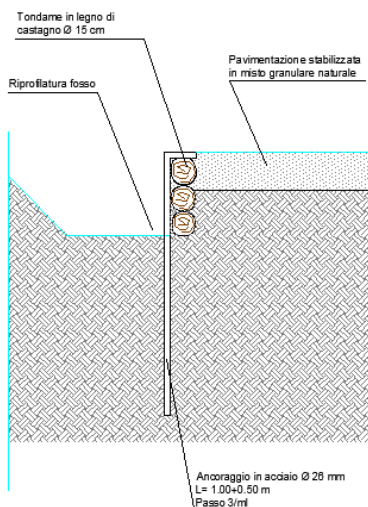
Sezione

PARTICOLARE TIPO PALIFICATA DI SOSTEGNO A DUE PARETI
scala 1:25



PARTICOLARE PALIFICATA SEMPLICE

SEZIONE TRASVERSALE IN FREGIO AL FOSSO
scala 1:20



SEZIONE TRASVERSALE LATO MONTE STRADA
COMUNALE DI CRONNA
scala 1:20

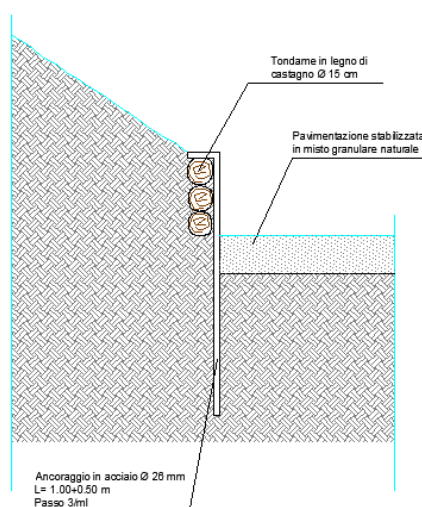

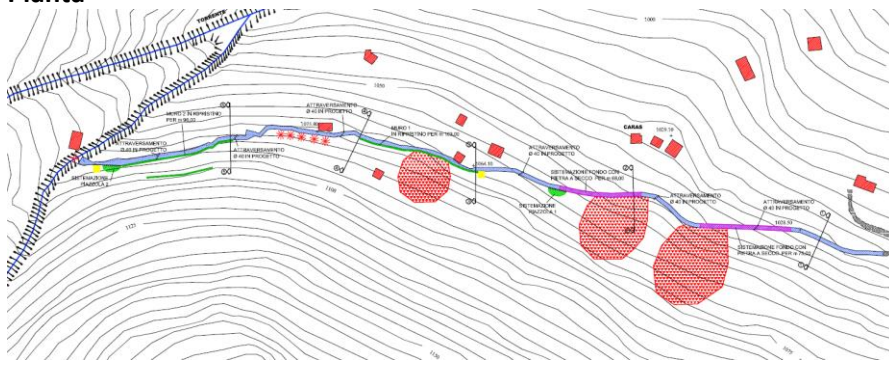


Foto generali

Descrizione sintetica

Foto di dettaglio	Descrizione sintetica														
	<p>IN ALTO: RIFACIMENTO DELL'ATTRAVERSAMENTO ESISTENTE. IN BASSO: SETTORE DI INTERVENTO A MONTE DEL RIO PREILE</p>														
Foto delle opere di variante e/o complementari															
Note e informazioni di dettaglio															
Data di inaugurazione o apertura dell'opera/servizio al pubblico	19/07/2010														
Articolazione in progetti/stralci 13	<table border="1"> <tr> <td>n. progetti</td> <td>13</td> <td>Imp. pr.1</td> <td>100.350</td> <td rowspan="2">Descrizione 1: STRADA ALPEGGI PRELLE</td> </tr> <tr> <td>Importo pr.2</td> <td colspan="2">Descrizione 2:</td> <td></td> </tr> <tr> <td>Importo pr.3</td> <td colspan="4">Descrizione 3:</td> </tr> </table>	n. progetti	13	Imp. pr.1	100.350	Descrizione 1: STRADA ALPEGGI PRELLE	Importo pr.2	Descrizione 2:			Importo pr.3	Descrizione 3:			
n. progetti	13	Imp. pr.1	100.350	Descrizione 1: STRADA ALPEGGI PRELLE											
Importo pr.2	Descrizione 2:														
Importo pr.3	Descrizione 3:														
Variante NO	<table border="1"> <tr> <td>Importo variante</td> <td></td> <td>Oggetto variante</td> <td></td> </tr> </table>	Importo variante		Oggetto variante											
Importo variante		Oggetto variante													
Opere complementari	<table border="1"> <tr> <td>Importo O. C.</td> <td></td> <td>Oggetto O. C.</td> <td></td> </tr> </table>	Importo O. C.		Oggetto O. C.											
Importo O. C.		Oggetto O. C.													
Uso delle economie NO	<table border="1"> <tr> <td>Importo economie</td> <td>2.142,09</td> <td>Economie utilizzate</td> <td>NO</td> </tr> </table>	Importo economie	2.142,09	Economie utilizzate	NO										
Importo economie	2.142,09	Economie utilizzate	NO												
Restituzione finale somme	NO	Revoca finanziamento	NO												
Realizzato entro i termini	SI	Richiesta proroga termini	NO												
1^ proroga termini realizzazione		dal	al												
Ultima proroga termini realizzazione		dal	al												
Planimetrie ed eventuali allegati progetto	Descrizione sintetica														

Pianta



STRADA ALPEGGI PRELLE

Sezione

Foto generali

Descrizione sintetica





Foto di dettaglio	Descrizione sintetica
Foto delle opere di variante e/o complementari	
Note e informazioni di dettaglio	

Data di inaugurazione o apertura dell'opera/servizio al pubblico					20/10/2010
Articolazione in progetti/stralci 13	n. progetti	13	Imp. pr.2	60.000	Descrizione 2: STRADA COMUNALE ALPE TORRETTA
Importo pr.3	Descrizione 3:				
Variante	NO	Importo variante		Oggetto variante	
Opere complementari		Importo O. C.		Oggetto O. C.	
Uso delle economie	NO	Importo economie	49,80	Economie utilizzate	NO
Restituzione finale somme	NO		Revoca finanziamento	NO	
Realizzato entro i termini	SI		Richiesta proroga termini	NO	
1^ proroga termini realizzazione			dal		al
Ultima proroga termini realizzazione			dal		al

Planimetrie ed eventuali allegati progetto	Descrizione sintetica
<p>Pianta</p> <p>LEGENDA — Strada Alpe Torretta — Settore d'intervento</p>	<p>ADEGUAMENTO E RIPRISTINO STRADALE</p>

Sezione	
<p>SEZIONE</p> <p>Manufatto di imbocco in pietrame</p> <p>Tubo in acciaio ondulato e zincato L= 7.00 m, Φ 60 cm</p> <p>SEZIONE TIPO TORNANTI scala 1:50</p> <p>Riprofilatura fossi in terra</p> <p>Formazione pavimentazione con apporto di cemento e agente catalizzatore miscelato con il terreno naturale h= 20 cm</p> <p>Rullatura h= 20 cm</p> <p>Scandimento pavimentazione esistente h= 10 cm</p> <p>Demolizione rocce affioranti con martello demolitore</p> <p>Apporto materiale proveniente dalla pulizia dei fossi</p>	

Foto generali	Descrizione sintetica
<p data-bbox="165 241 368 271">Foto di dettaglio</p> 	<p data-bbox="1086 241 1342 271">Descrizione sintetica</p> <p data-bbox="1086 293 1302 360">TRATTI OGGETTO D'INTERVENTO</p>
<p data-bbox="165 1937 751 1966">Foto delle opere di variante e/o complementari</p>	
<p data-bbox="165 1980 560 2009">Note e informazioni di dettaglio</p>	
<p data-bbox="165 2020 951 2049">Data di inaugurazione o apertura dell'opera/servizio al pubblico</p>	<p data-bbox="1086 2020 1235 2049">30/07/2010</p>

Presidenza del Consiglio dei Ministri Dipartimento per gli affari regionali e le autonomie
 SCHEDA RIASSUNTIVA INTERVENTI REALIZZATI CON IL FONDO AREE SVANTAGGIATE CONFINANTI
 - ANNUALITÀ 2007 -

Informazioni di carattere generale

Comune	TRVERSELLA (TO)	Comune montano	SI	Abitanti	350	Quota (m. slm)	827
Macroarea	VDA	Aggregazione comuni	NO	Capofila			
Comuni partecipanti all'aggregazione							
Denominazione intervento realizzato		MIGLIORAMENTO DELLA VIABILITÀ COMUNALE FINALIZZATA AL POTENZIAMENTO DELLA FRUIBILITÀ E ATTRATTIVITÀ TURISTICA					
Ambiti di intervento		F) MIGLIORAMENTO DELLA VIABILITÀ COMUNALE E INTERCOMUNALE J) PROMOZIONE DEL TURISMO, DEL SETTORE PRIMARIO, DELLE ATTIVITÀ ARTIGIANALI TRADIZIONALI E DEL COMMERCIO DEI PRODOTTI DI PRIMA NECESSITÀ					
Costo intervento	235.913,65	Importo lavori	157.606,98	Somme a disposizione	78.306,67		
Finanziamento richiesto	220.000	Finanziamento concesso	220.000				
Cofinanziamento	15.913,65	Ente cofinanziatore	COMUNE DI TRAVERSELLA				
Articolazione in progetti/stralci		n. progetti	Importo pr.1	Descrizione 1:			
Importo pr.2		Descrizione 2:					
Importo pr.3		Descrizione 3:					
Variante	SI	Importo variante	180.803,22 (SOLO LAVORI)	Oggetto variante	REALIZZAZIONE BARRIERA METALLICA E SISTEMAZIONE DEL PIANO VIABILE C2		
Opere complementari		Importo O. C.		Oggetto O. C.			
Uso delle economie		Importo economie		Economie utilizzate			
Restituzione finale somme			Revoca finanziamento				
Realizzato entro i termini			Richiesta proroga termini				
1^ proroga termini realizzazione			dal		al		
Ultima proroga termini realizzazione			dal		al		
Planimetrie ed eventuali allegati progetto						Descrizione sintetica	
Pianta							
Sezione							
Foto generali						Descrizione sintetica	
Foto di dettaglio						Descrizione sintetica	
Foto delle opere di variante e/o complementari							
Note e informazioni di dettaglio							
SCHEDA NON INVIATA DAL COMUNE, REDATTA (EVIDENZIATA IN GIALLO) A CURA DEL DARA, SULLA BASE DELLE INFORMAZIONI DISPONIBILI							
Data di inaugurazione o apertura dell'opera/servizio al pubblico							

Informazioni di carattere generale

Comune	VALPRATO SOANA (TO)	Comune montano	SI	Abitanti	112	Quota (m. slm)	1113
Macroarea	VDA	Aggregazione comuni	NO	Capofila			
Comuni partecipanti all'aggregazione							
Denominazione intervento realizzato		POTENZIAMENTO DELLA VIABILITÀ COMUNALE IN FRAZIONE PIAMPRATO					
Ambiti di intervento		F) MIGLIORAMENTO DELLA VIABILITÀ COMUNALE E INTERCOMUNALE					
Costo intervento		Importo lavori		Somme a disposizione			
Finanziamento richiesto		250.000	Finanziamento concesso		250.000		
Cofinanziamento			Ente cofinanziatore				
Articolazione in progetti/stralci		n. progetti		Importo pr.1		Descrizione 1:	
Importo pr.2		Descrizione 2:					
Importo pr.3		Descrizione 3:					
Variante		Importo variante		Oggetto variante			
Opere complementari		Importo O. C.		Oggetto O. C.			
Uso delle economie		Importo economie		Economie utilizzate			
Restituzione finale somme			Revoca finanziamento				
Realizzato entro i termini			Richiesta proroga termini				
1^ proroga termini realizzazione			dal		al		
Ultima proroga termini realizzazione			dal		al		
Planimetrie ed eventuali allegati progetto					Descrizione sintetica		
Pianta							
Sezione							
Foto generali					Descrizione sintetica		
Foto di dettaglio					Descrizione sintetica		
Foto delle opere di variante e/o complementari							
Note e informazioni di dettaglio							
SCHEDA NON INVIATA DAL COMUNE, REDATTA (EVIDENZIATA IN GIALLO) A CURA DEL DARA, SULLA BASE DELLE INFORMAZIONI DISPONIBILI							
Data di inaugurazione o apertura dell'opera/servizio al pubblico							

Presidenza del Consiglio dei Ministri Dipartimento per gli affari regionali e le autonomie
 SCHEDA RIASSUNTIVA INTERVENTI REALIZZATI CON IL FONDO AREE SVANTAGGIATE CONFINANTI
 - ANNUALITÀ 2007 -

Informazioni di carattere generale

Comune	VICO CANAVESE (TO)	Comune montano	SI	Abitanti	882	Quota (m. slm)	738
Macroarea	VDA	Aggregazione comuni	SI	Capofila	SI		
Comuni partecipanti all'aggregazione	VICO CANAVESE - TRAUSELLA						
Denominazione intervento realizzato	MIGLIORAMENTO DELLA QUALITÀ DELLA VITA DEI POPOLI CONFINANTI						

Ambiti di intervento	E) SERVIZI DI RACCOLTA DIFFERENZIATA E DI SMALTIMENTO RIFIUTI F) MIGLIORAMENTO DELLA VIABILITÀ COMUNALE E INTERCOMUNALE H) SERVIZI DI TELECOMUNICAZIONE I) PROGETTAZIONE E REALIZZAZIONE DI INTERVENTI PER LA VALORIZZAZIONE E SALVAGUARDIA DELL'AMBIENTE E LA PROMOZIONE DELL'USO DELLE ENERGIE ALTERNATIVE C) SERVIZI SCOLASTICI D) SERVIZI DI TRASPORTO PER FAVORIRE L'ACCESSO AI SERVIZI PUBBLICI
----------------------	--

Costo intervento	820.000	Importo lavori		Somme a disposizione	
Finanziamento richiesto		Finanziamento concesso			
Cofinanziamento	SI	Ente cofinanziatore	TRAUSELLA		

Articolazione in progetti/stralci	13	n. progetti	13	Imp. pr.1	60.000	Descrizione 1: CREAZIONE 2ª SEZIONE SCUOLA MATERNA
--	----	-------------	----	-----------	--------	---

Importo pr.2	34.870	Descrizione 2:	ILLUMINAZIONE FOTOVOLTAICO
--------------	--------	----------------	----------------------------

Importo pr.3	56.000	Descrizione 3:	PIATTAFORMA INERTI
--------------	--------	----------------	--------------------

Importo pr.4	20.400	Descrizione 4:	POSTAZIONE MULTIMEDIALE
--------------	--------	----------------	-------------------------

Importo pr.5	24.290	Descrizione 5:	
--------------	--------	----------------	--

Importo pr.6	29.880	Descrizione 6:	RETE WIRELESS
--------------	--------	----------------	---------------

Importo pr.7	100.000	Descrizione 7:	MANUTENZIONE SCUOLA MATERNA
--------------	---------	----------------	-----------------------------

Importo pr.8	8.470	Descrizione 8:	ACCOMPAGNATORE SERVIZIO TRASPORTO SCOLASTICO
--------------	-------	----------------	--

Importo pr.9	80.000	Descrizione 9:	TETTO E FOTOVOLTAICO COMUNE
--------------	--------	----------------	-----------------------------

Importo pr.10	75.000	Descrizione 10:	TRASPORTO SCOLASTICO
---------------	--------	-----------------	----------------------

Importo pr.11	100.350	Descrizione 11:	STRADA ALPEGGI PRELLE
---------------	---------	-----------------	-----------------------

Variante	NO	Importo variante		Oggetto variante	
-----------------	----	------------------	--	------------------	--

Opere complementari	NO	Importo O. C.		Oggetto O. C.	
----------------------------	----	---------------	--	---------------	--

Uso delle economie	NO	Importo economie	3.046,67	Economie utilizzate	NO
---------------------------	----	------------------	----------	---------------------	----

Restituzione finale somme	NO	Revoca finanziamento	NO
---------------------------	----	----------------------	----


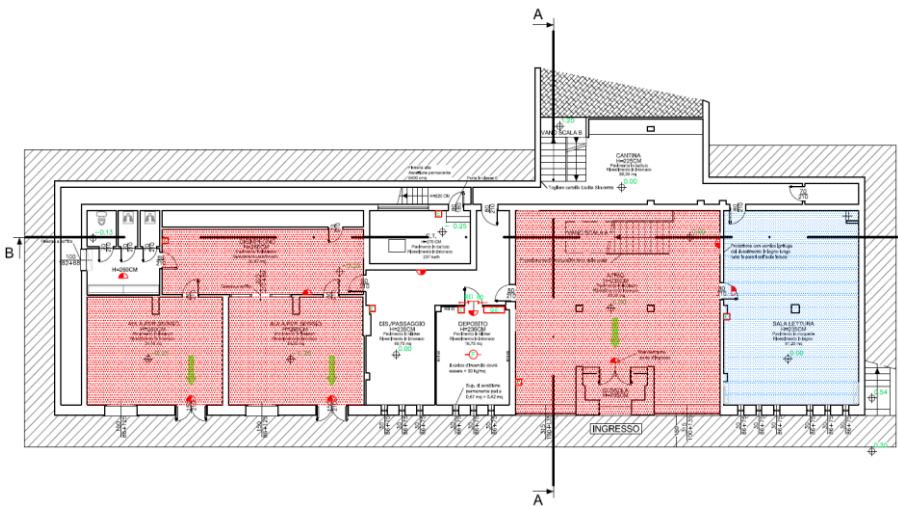
Realizzato entro i termini	SI	Richiesta proroga termini	NO
----------------------------	----	---------------------------	----

1ª proroga termini realizzazione		dal		al	
----------------------------------	--	-----	--	----	--

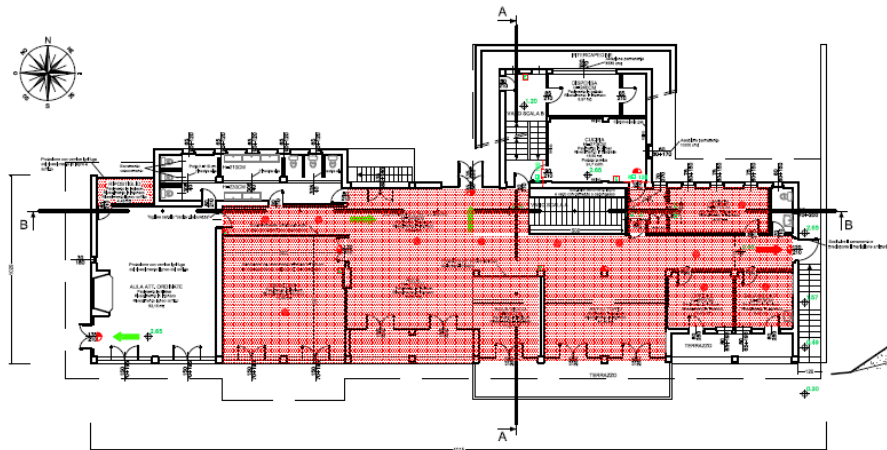
Ultima proroga termini realizzazione		dal		al	
--------------------------------------	--	-----	--	----	--

Planimetrie ed eventuali allegati progetto	Descrizione sintetica
---	------------------------------

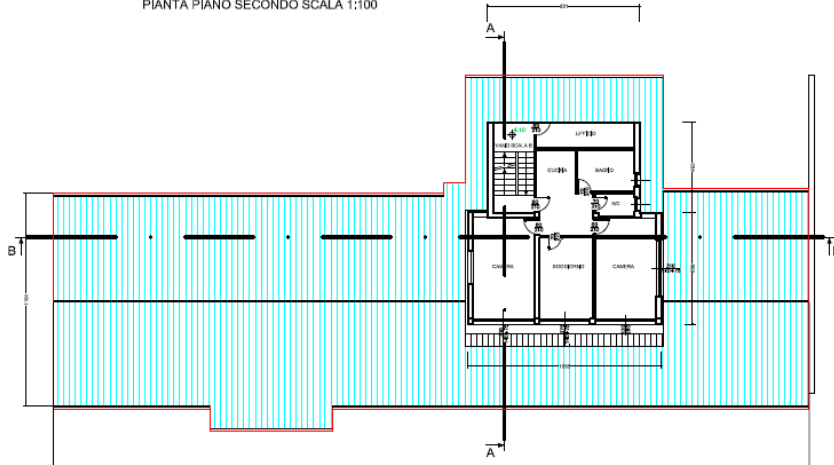
Pianta 	3 - PIATTAFORMA INERTI
--	------------------------

Sezione	
<p>Foto generali</p> 	<p>Descrizione sintetica</p>
Foto di dettaglio	Descrizione sintetica
Foto delle opere di variante e/o complementari	
Note e informazioni di dettaglio	
Data di inaugurazione o apertura dell'opera/servizio al pubblico	20/10/2010
Planimetrie ed eventuali allegati progetto	Descrizione sintetica
<p>Pianta</p> <p>PIANTA PIANO TERRENO SCALA 1:100</p> 	<p>7 - MANUTENZIONE STRAORDINARIA SCUOLA MATERNA</p>







PIANTA PIANO PRIMO SCALA 1:100



PIANTA PIANO SECONDO SCALA 1:100



LEGENDA

	SOSTITUZIONE LINOLEUM
	SOSTITUZIONE MOQUETTE CON LINOLEUM
	SOSTITUZIONE PLUMALI
	RIPASSATURA TETTO E ISOLAMENTO SOLETTA
	QUADRO ELETTRICO OGGETTO DI REVISIONE, SOSTITUZIONE MAGNETOTERMICI E REVISIONE IMPIANTO DI TERRA
	SOSTITUZIONE LAMPADINE CON N. 11 PLAFONIERE 2X36 OTTICA NORMALE E SATINATE

Sezione

Foto generali

Descrizione sintetica







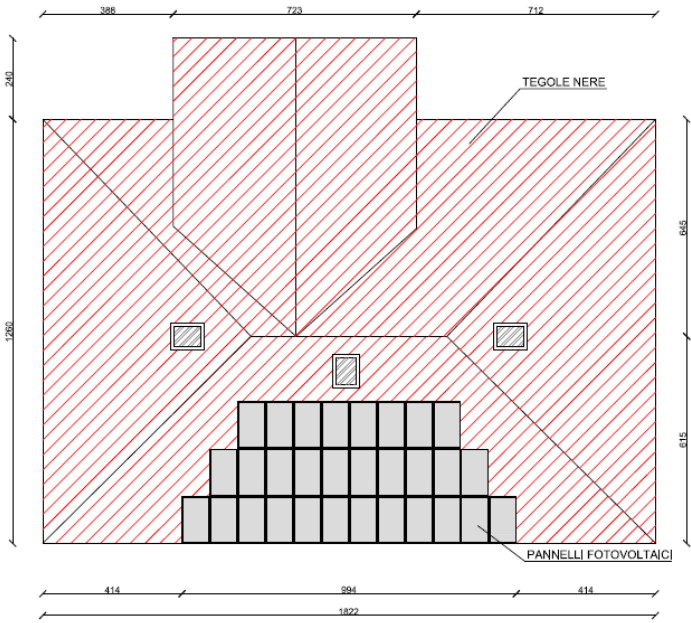

Foto di dettaglio	Descrizione sintetica
Foto delle opere di variante e/o complementari	
Note e informazioni di dettaglio	
Data di inaugurazione o apertura dell'opera/servizio al pubblico	30/10/2009
Planimetrie ed eventuali allegati progetto	Descrizione sintetica
<p>Pianta</p>  <p>TEGOLE NERE</p> <p>PANNELLI FOTOVOLTAICI</p>	9 - IMPIANTO FOTOVOLTAICO
Sezione	
Foto generali	Descrizione sintetica
 <p>03.05.2010 13:51</p>	



Foto di dettaglio	Descrizione sintetica
Foto delle opere di variante e/o complementari	
Note e informazioni di dettaglio	
Data di inaugurazione o apertura dell'opera/servizio al pubblico	06/09/2010

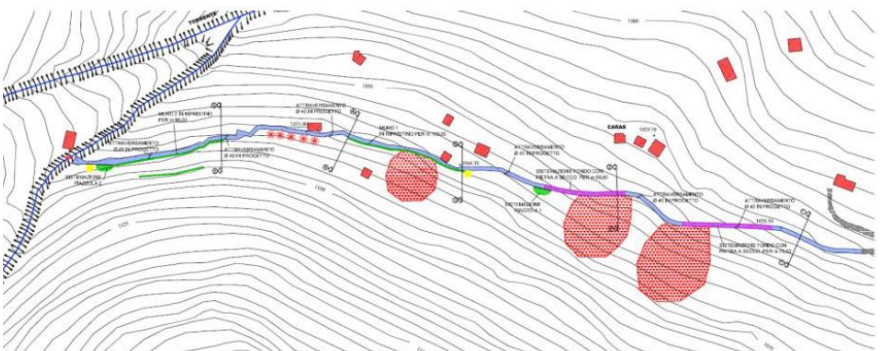

Planimetrie ed eventuali allegati progetto	Descrizione sintetica
<p>Pianta</p> 	<p>STRADA ALPEGGI PRELLE</p>
<p>Sezione</p>	
<p>Foto generali</p> 	<p>Descrizione sintetica</p>



Foto di dettaglio	Descrizione sintetica
Foto delle opere di variante e/o complementari	
Note e informazioni di dettaglio	
Data di inaugurazione o apertura dell'opera/servizio al pubblico	20/10/2010